

اوبه د تپلو او سمندري بندر
په بدل کې



μ ð ë ú ü

په بدل کې
اوبه د تپلو او سمندري بندر

۱۳۹۸ هـ ش

g|L W/ TcTP/s^+

2^ _ qð, kx/, k4r sal +qr

Water in Exchange
of Oil and Sea Port


Dr. Ghulam Farooq Azam

2019

ISBN 978-9936-645-56-1



9 789936 645561





د افغانستان اسلامي جمهوري دولت

د علومو اکاډمي

د سيمه ييزو مطالعاتو مرکز

اوبه د تېلو او سمندري بندر په بدل کې

(د هلمند سيند اوبه او د افغانستان او ايران اړيکې)

ليکوال: دکتور غلام فاروق اعظم

(د لندن په پوهنتون کې د اوبو د مسایلو د خپرونکې ډلې غړی)

۱۳۹۸ هـ.ش

ژباړن: عبدالاله خوشحال رحمانی

د کتاب ځانگړنې

د کتاب نوم: اوبه د تېلو او سمندري بندر په بدل کې

ليکوال: دکتور فاروق اعظم

سمون او اهتمام: څېړنوال رفيع الله نيازی

خپرنډوی: د افغانستان د علومو اکاډمي د اطلاعاتو او عامه اړيکو ریاست

د چاپکال: ۱۳۹۸ ل / ۲۰۱۹ ز

مطبعه: چهاردهي صنعتي مطبعه

د چاپ شمېر: ۵۰۰

ISBN: 978-9936-645-56-1

بِسْمِ اللَّهِ الرَّحْمَنِ الرَّحِيمِ

وَجَعَلْنَا مِنَ الْمَاءِ كُلَّ شَيْءٍ حَيٍّ (صدق الله العظيم)

او په اوبو مو هر شی ژوندى کړی دی (۲۱:۳۰)

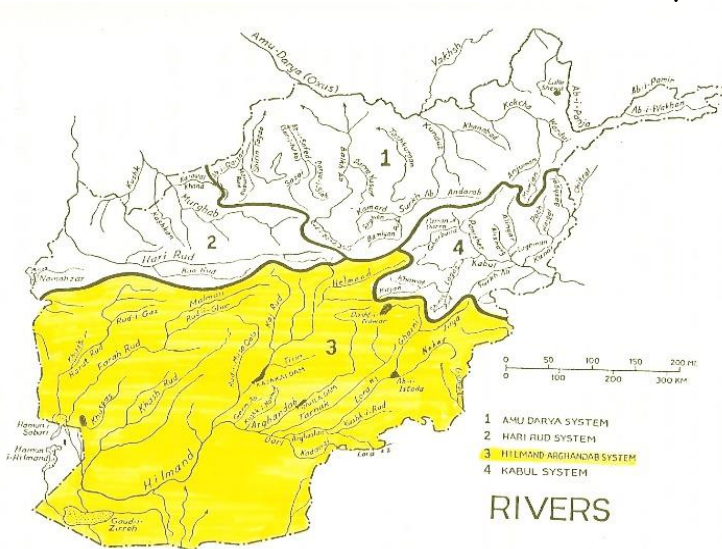
د بې آب سړي په منځ کې وي آب چيرې؟

هغه خلک خو بې آب دي چې بې آب وي

(رحمان بابا)

ډالۍ

دا کتاب د هغو افغانانو او ايرانيانو پوهې او مېراني ته اهداء دى، چې د خپلو ولسونو د گټو لپاره يې اوبه د تېلو او له سمندري بندر څخه د گټې اخيستنې په بدل کې تبادله کړې او په ۱۳۵۱ل (۱۹۷۳م) کال يې د هلمند سيند د اوبو تړون لاسيک کړ او دا کتاب هغو افغانانو او ايرانيانو ته اهداء دى، چې د تړون متن او روح ته صادقانه ژمن دي.

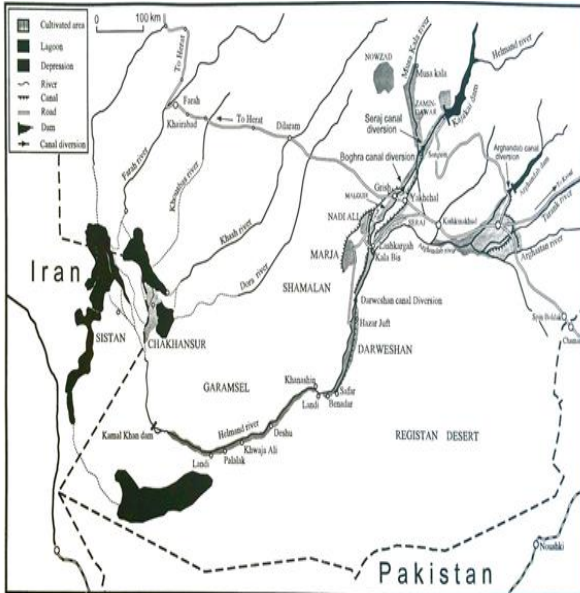


د افغانستان د اوبو څلور حوزې، په څېرنگ د هلمند سيند د اوبو حوزه



Candy

لینکرگا ته نردې د هلمند سیند (کب - ۱۹۹۶ل / ۲۰۱۷م)



د هلمند او ارغنداب د ناوې پروژه - ۱۳۵۷ل / ۱۹۷۸ز

د مرکز یادښت

د سیمه ییزو مطالعاتو مرکز ویارې، چې دا ځل د افغانستان او سیمې د یوې ډېرې مهمې او حیاتي موضوع، یعنې له ایران سره د هلمند سیند د تړون، په تړون پورې د اړوندو تاریخي مسایلو او د هلمند سیند په حوزه کې د ځینو نورو مهمو موضوعاتو په اړه یو جامع څېړنیز اثر چاپوي.

د افغانستان او ایران تر منځ د هلمند سیند د اوبو د تړون په اړه په ځینو نورو آثارو کې هم معلومات شته، خو ددې څېړنیز اثر لیکوال ښاغلي دکتور فاروق اعظم دا موضوع د تاریخي سیمه ییزو واقعیتونو، ننگونو، فرصتونو او د نړیوالو زبرځواکو د رول په رڼا کې داسې څېړلې، چې تر دې وړاندې یې ساری نه و.

ددې اثر ارزښت په دې کې دی، چې افغانستان په کور دننه د روانو طبیعي اوبو پراخې سرچینې لري، چې د کال په نږدې ټولو موسمونو کې اوبه لري؛ تر څنګ یې افغانستان ځینې داسې سیندونه هم لري، چې ټولې یا نږدې ټولې سرچینې یې په افغانستان کې دي او ډېره برخه یې هم په افغانستان کې بهېږي، خو په پای کې په ځینو ځایونو کې د افغانستان له پولو د سېمې نورو هېوادونو ته اوږي او ډېره لږه برخه یې هلته بهېږي. افغانستان اړ دی او سخت ضرورت لري، چې د خپلو کرنیزو اړتیاوو یا د کرکيلې د ځمکو خړوبولو، د برېښنا د تولید او یا د طبیعي اوبو له موسمي گواښونو څخه د خلاصون لپاره په کور دننه خپلې اوبه مدیریت کړي، نو ددې اثر منځپانګه په ځانګړي ډول له ایران سره د هلمند سیند د اوبو د تړون د تاریخي بهیر او په سیمه کې د ځینو نورو هېوادونو تر منځ د سیندونو د اوبو پر سر شوی تعامل به په راتلونکې کې له افغان مشرانو سره د ورته تړونونو په تخنیکي او حقوقي برخو کې د یوه لارښود اثر په توګه ډېره مرسته وکړي او

ورسره به په کور دننه د اوبو د مدیریت په برخه کې هم اغېزمن رول ولوبوي. ددې تر څنګ ددې اثر محتوا، تحليلونه او نورې برخې به د اوبو او سيمه ييزې ديپلوماسۍ په برخه کې له څېړونکو، د سيمه ييزو مسایلو له ليکوالو او شنونکو او د افغانستان د بهرنۍ پالیسۍ له جوړوونکو سره هم مرسته وکړي، ځکه چې ددې اثر ليکوال پخپله د هلمند ناوې په پروژه کې د عملي ماموریت پر مهال هر څه په خپلو سترګو ليدلي او څارلي؛ تر څنګ يې د هلمند سیند د حوزې له ټولو جغرافيوې، سياسي، اقتصادي او ټولنيزو واقعیتونو، ننگونو، ستونزو، خنډونو، اسانتیاوو او فرصتونو څخه په ښه ډول خبر دی او د خپل سياسي موقف له امله ورته ددې زمينه هم برابره وه، چې د څو لسيزو په بهیر کې يې د دې موضوع په اړه له بېلابېلو سرچينو څخه لومړي لاس معتبر معلومات راټول کړي او دا اثر يې ترې بشپړ کړی، يعنې د هلمند سیند د تړون، په تړون پورې د اړوندو موضوعاتو او د هلمند وادي په اړه ښايي داسې د معلوماتو سرچينې او ماخذونه بل څېړونکي يا ليکوال ته برابرې نه شي، نو همدغه اصل ته په کتو دا څېړنه په خپل ډول کې ارزښتمنه ده.

د افغانستان د سيمه ييزو مطالعاتو مرکز بسنټيزه موخه د سيمې د سياسي، اقتصادي، فرهنگي، مذهبي او نورو هغو مسایلو څېړل او د هېوادوالو خبرول دي، چې په يو نه يو ډول، په لنډ يا اوږد مهال کې پر افغانستان منفي يا مثبتې اغېزې لري، همدغه اصل ته په کتو له هېوادوالو سره ددې اثر د منځپانګې شريکول ډېر اړين وو، نو ځکه يې مرکز د چاپ تاييا وکړه.

د يادونې وړه ده، چې ليکوال د مسایلو د څېړلو تر څنګ په ځينو برخو کې خپل تحليلونه هم وړاندې کړي، نو د ليکوال نظريات د سيمه ييزو مطالعاتو مرکز د پالیسۍ او اهدافو استازولي نه کوي.

په پای کې زه له خدای تعالیٰ څخه ښاغلي دکتور فاروق اعظم ته روغ
صحت، هوسا ژوند او ددغه ډول نورو علمي-څېړنيزو آثارو د لیکلو
توفیق غواړم.

د سوکاله او پر خپلو منابعو د تکیه افغانستان په هیله

څېړنوال رفیع الله نیازی

د سیمه ییزو مطالعاتو مرکز رئیس

لیکچر

مخگینه

سرلیک

- پیلامه ا
- سریزه ۱

لومړی فصل

بهرني منځگرتوبونه

- په هلمند او ارغنداب ناوه کې ۱۳
- د گولپسمید حکمیت ۲۰
- د ماکماهون حکمیت ۳۰
- د ماکماهون تر حکمیت وروسته ۳۶
- د هلمند سیند دلنا ۳۷
- د ۱۳۱۸ل (۱۹۳۹م) کال ناکام تړون ۴۳

دوهم فصل

د هلمند د جوړېدو د نوي عصر پیل

درېیم فصل

د هلمند-ارغنداب ناوې عصري پراختیا، د افغانستان او ایران اړیکې

- د موريسن کنوډسن کمپنی دوره (۱۹۴۵-۱۹۵۹م) ۵۳
- د هلمند پروژه له ۱۹۴۵م څخه تر ۱۹۵۵م پورې ۵۴
- د واشنگټن کنفرانس، ۱۳۳۵ل (۱۹۵۶م) ۸۴
- د هلمند-ارغنداب ناوې د پراختیا پرکار ۹۳

څلورم فصل

د هلمند-ارغنداب ناوې عصري جوړونه، د افغانستان او ایران اړیکې

- د امریکا مستقیمه بوختیا (۱۹۵۹-۱۹۷۳م) ۹۹
- د ۱۳۵۱ل (۱۹۷۳م) کال د اوبو د تړون مهم ټکي ۱۱۱

پنجم فصل

د هلمند سیند د گډپولو اوبو سیاست

- ۱۱۸..... ننگونې او گواښونه
- ۱۲۰..... ایران "د اوبو د منابعو د کنترول ستراتیجی" پرمخ وړي
- ۱۲۵..... د اوبو په لټه کې
- ۱۲۶..... د اوبو زورواکي
- ۱۲۷..... د اوبو تړونونه
- ۱۲۹..... د اوبو د منابعو ستراتیجی
- ۱۲۹..... علم او پوهه
- ۱۳۱..... نړیوال قانون
- ۱۳۲..... قدرت او واک
- ۱۳۲..... د ځنډولو تاکتیک
- ۱۳۷..... اجباري غاړه ایښودل
- ۱۳۷..... پټ عملیات
- ۱۳۸..... اوبو ته له ملي امنیت سره تړاو ورکول
- ۱۳۹..... استعماري میراث
- ۱۴۵..... خپلواکي او حاکمیت
- ۱۴۷..... ځواکمن ملگری
- ۱۴۹..... اقتصادي او مالي حالت
- ۱۵۰..... پر سیند موقعیت
- ۱۵۱..... د زورواکي ضد حالت
- ۱۵۱..... ثبات او ولسي ملاتړ
- ۱۵۳..... اوبه او د خوراکي امنیت ننگونې
- ۱۵۴..... د خوراکي موادو لپاره پر خپل ځان تکیه

د خوراكي موادو امنيت ۱۵۵

شپږم فصل

هلمند او پر اوبو سربېره نورې موضوعگانې

طالبان او داعش په هلمند کې ۱۵۷

د هلمند سيند په حوزه کې نشه يي توکي ۱۶۱

تېل، بربېنا او د هلمند د اوبو منابع ۱۶۵

د چابهار سمندري بندر ۱۷۱

هند، ايران او چابهار ۱۷۴

گواډر سمندري بندر ۱۷۵

چابهار د گواډر په مقابل کې ۱۸۰

افغانستان او په سيمه کې د اوبو سياست ۱۸۶

اووم فصل

د اوبو په اړه همکاري او د گټو شريکول

په تاريخي اساس ۲۰۰

دوه اړخيزه همکاري ۲۰۱

همکاري او نسبي گټې ۲۰۵

سياسي اراده ۲۰۶

ظرفيت جوړونه او د موسساتو جوړښت ۲۰۶

جامع لار ۲۰۷

د معلوماتو تبادلې ۲۰۷

د عام ولس مشارکت ۲۰۷

گټې او د لگښت شريکول ۲۰۷

قانوني چوکاټ ۲۰۸

د اوبو معاهدې، پروټوکولونه او تړونونه ۲۱۱

۲۱۳.....	نتیجه
۲۲۳.....	وړاندیزونه
۲۲۷.....	مأخذونه
۲۴۷.....	لومړۍ ضمیمه د گولیا سمید حکمیت
۲۵۲.....	دوهمه ضمیمه د ماک ماهون حکمیت
۲۶۰.....	درېمه ضمیمه د ۱۹۳۹م کال قرارداد
۲۶۳.....	څلورمه ضمیمه د هلمند رود د دلتا د کمیسون راپور
۲۷۲.....	پنځمه ضمیمه د افغانستان او ایران تر منځ د ۱۳۵۱ل کال

پيلامه

د دې اثر ليکل يو لوی سفر دی. د هلمند رود د اوبو له حوزې سره زما لېوالتيا يوازې له دې امله نه ده، چې زه په همدې سيمه (کندهار) کې زېږېدلی او لوی سوی يم، بلکې ما د هلمند-ارغنداب وادي د اوبو د سرچينو په پراختيا کې د ۱۹۶۰م لسيزې په وروستيو کلونو او په ۱۹۷۰م لسيزه کې کارکړی دی. په ۱۹۱۰م لسيزه کې زما نيکه، خدای بخښلی نورمحمد خان د هلمند پروژې د آبادولو لومړنی مدير او د سراج کانال د جوړولو د کار مسؤل و. د هلمند سيند د بهېدو له سيمې سره زما د ژوند د ډېرو کلونو د لېوالتيا په بهيرکې ما دا درک کړه، چې په افغانستان کې له گټې اخيستنې پرته ډېرې اوبه له هېواده بهر ته بهېږي. د هلمند سيند پر دواړو غاړو خورا ډېرې د کر وړ ځمکې سته، خو بې حاصله او وچې پاتې او افغانان د خپل يوه داسې سيند پر غاړو، چې تل له اوبو ډک وي، تری ژوند کوي.

له هماغه وخت راسره دا پوښتنه وه، چې څرنگه له دې حياتي سرچينې (اوبو) څخه اعظمي گټه پورته کړو؟ ما خپل د ماسټرۍ او دوکتورا تيزسونه د هلمند-ارغنداب پروژې پر آبادۍ او ددې حوزې له اوبو څخه پر ښه استفاده باندې ليکلي او په حکومت کې دوه ځله د وزير په توگه د دندې تر سره کولو له ما سره د حکومتي مهمو اسنادو په تر لاسه کولو کې هم مرسته کړې ده. ما له هغو خلکو سره هم ليدلي، چې د هلمند په چارو کې يې تصميم نيونکی رول درلود، لکه ظاهر شاه، داودخان، د هغوی د حکومتونو وزيران، سفيران، واليان او نور ډېر جگپوړي حکومتي ماموران.

ما له ځينو هغو امريکايانو سره هم خبرې کړي، چې د هلمند-ارغنداب په پروژۀ کې يې کار کړی و. دغو ټولو ليدنو، کتنو او په سيمه کې زما عملي کار د هلمند سيند د اوبو له سرچينو څخه د گټې اخيستې په اړه زما مينه ډېره کړه او زه يې وهڅولم، چې په دې اړه نورې زده کړې او څېړنې هم وکړم. د څېړنو او پلټنو په پايله کې ما د هلمند سيند د حوزې، په ځانگړي ډول د هلمند سيند د اوبو په تړاو د افغانستان او ايران په اړه زبنت ډېر مهم او لومړی لاس اسناد راغونډ کړل.

د افغانستان د څلوېښت کلنو غمجنو حالاتو له امله، چې زه يې هم له قربانيانو څخه يم، ما و نه سو کړای دا راغونډ کړي اسناد تاليف او پر خپل وخت يې چاپ کړم. همدا راز له بده مرغه دا هم آسانه نه وه، چې زما د سخت، ريښه کښونکي او د مهاجرت د ژوند په دوران کې چې د ۱۳۵۷ل (۱۹۷۸م) کال په ثور مياشت کې په افغانستان کې د کمونيستي کودتا په تر سره کېدو سره پيل سو، ټول راغونډ کړي اسناد وساتم. ما د هجرت په ټوله دوره کې دغه اسناد لکه د يوه مهاجر ماشوم په شان له ځان سره له يوه ځايه و بل ځای او له يوه هېواده بل هېواد ته لېږدولي دي. ما يو مهال دغه اسناد پر يوه فلاپي ډسک ذخيره کړل، خو کاله وروسته کله چې ما څه فرصت پيدا کړ، چې پر دغو اسناد بيا غور وکړم، له بده مرغه ځينې اسناد ضايع سوي او يا د ويلو وړ نه وو. همدا ډول په دغو مهاجرتونو او بېځايه کېدو کې راڅخه خپل ځينې شخصي ياداشتونه هم ورک سول چې په يقيني ډول سره به يې ددې کتاب د محتواو په غني کولو کې مرسته کړې وای، نو ما په دې اثر کې هغه څه راوړي، چې له ورکېدو څخه ژغورل سوي دي.

زه، چې په افغانستان کې د شوروي اتحاد د نظامي حضور پر خلاف د جهاد برخه وم او تر څه وخته مې کورنۍ په افغانستان کې وه، نو د امنيتي دلايلو له امله ملگرو مشوره راکړه او ان اړ يې کړم، چې خپل نوم له غلام

فاروق څخه و فاروق اعظم ته واړوم. له ۱۳۵۹ل (۱۹۸۰ز) کال څخه تر مخه زما نوم، زما په ټولو ليکنو کې غلام فاروق دی. زما ټول تعليمي اسناد د ليسانس، ماسټرۍ او دکتورا په شمول د غلام فاروق په نامه ثبت دي، خو له ۱۳۵۹ل (۱۹۸۰م) څخه وروسته ما د ځان لپاره د فاروق اعظم نوم کارولی، چې دې کار يوه پېچلتيا رامنځته کړې؛ په ځانگړي ډول په کتابونو کې د مأخذونو د کښلو پر مهال، چې ايا زما لومړی نوم غلام دی، که فاروق؛ يا زما کورنی نوم فاروق دی که اعظم. بالاخره مې پر دغه کتاب چې ستاسو په لاس کې دی خپل نوم غلام فاروق اعظم وليکه. څېړونکي بايد اوس زما کتابونه تر دوو نومونو (فاروق او اعظم) لاندې ولټوي.

ما دا اثر په ۱۳۸۱ل (۲۰۰۲م) کې بشپړ کړ، خو له پرلپسې هڅو سره سره مې ونه کړای سول، چې چاپ يې کړم. په ۱۳۸۰ل (۲۰۰۱م) کې د امريکا د متحده ايالاتو له خوا پر افغانستان له بريد راهيسې زما فکر او ذهن د هېواد ناوړه حالت ته متوجه دی، زه په فعال ډول په افغانستان کې د جگړې د بندېدو او د سولې د ټينگښت پر هڅو بوخت يم او ټول ژوند، خپله پوهه او اوږده تجربه مې همدې خدمت ته وقف کړي، ځکه زما ټينگ باور دی چې له سولې پرته په هېواد کې ډېره لږه دوامداره بيارغاونه او آبادي هم نه شي رامنځته کېدای او اداري فساد، ناقانوني او کمزوری مدیریت هم تر ډېره بريده د جنگ زېږنده دي.

څرنگه چې دا جگړه اوږده سوه، نو اوس مې ددې اثر د چاپولو تصميم ونيو؛ ځکه چې خدای مه کړه راپاته مواد او يادښتونه يو ځل بيا ورک او ضايع نه سي. ما په دې اثر کې ځينې معلومات اضافه کړي او د ځينو موضوعگانو تحليلونه مې هم نوي کړي، لکه د هېوادونو ترمنځ د مشترکو اوبو د وېش سياست، تر سړې جگړې او د شوروي اتحاد تر سقوط وروسته

په سیمه کې را منځته سوې پېښې او په ۲۰۰۱م کې پر افغانستان د امریکا د متحده ایالاتو برید او زموږ پر اوبو یې اثرات.

پر دغه سربېره، په دې اثر کې مې د تاریخ په رڼا کې د افغانستان او ایران ترمنځ د اوبو پر سر د اړیکو په اړه د اوبو د رسمي تړون او له دواړو خواوو څخه د نوموړي تړون د شرطونو د عملي کولو په تړاو یو پراخ تحلیل هم وړاندې کړی دی. همدارنگه، په دې کتاب کې له اوبو پرته د ځینو نورو موضوعاتو، چې د اوبو له مذاکراتو او تړون سره یې ټینګه رابطه وه، یادونه هم شوې؛ لکه تېل او سمندري بندر ته لار، چې بالاخره د ۱۳۵۱ل (۱۹۷۳م) کال د اوبو د تړون برخې سوې.

د نیل، فرات او نورو نړیوالو لویو رودونو په حوزو کې مې د خپلو کاري تجربو پر بنیاد د اوبو سیاست او په تړاو یې تفوق غوښتنه (هیجوموني) څېړلې او د هغوی په تناظر کې مې د هلمند رود د اوبو پر سر له ایران سره اړیکې څېړلې دي. د دغو ټولو علمي څېړنو په نتیجه کې مې خپل نظر وړاندې کړی او ویلي مې دي، چې په لفظ او روح سره د دغه تړون عملي کول، د دواړو هېوادونو په ګټه دی. دا نظر مې هم وړاندې کړی، چې له ایران سره د هلمند رود د اوبو پر سر له مذاکراتو او قرارداد څخه په استفاده افغانستان څنګه کولای سي د خپلو اوبو په اړه له نورو ګاونډیانو سره هم خبرې وکړي.

همدا راز ما په دې اثر کې د چابهار بندر په اړه، چې له ایران سره د ۱۳۵۱ل (۱۹۷۳م) کال د هلمند سیند د اوبو د تړون یوه برخه ده، مبسوط تحلیل وړاندې کړی دی. د چابهار بندر د هند په تخنیکي مرسته جوړېږي او چین په پاکستان کې ګواډر بندر، چې د چابهار بندر د ختیځ په ۱۰۰ کیلو مترۍ کې واقع دی، جوړوي. په عرب سمندرګي کې ددغو دوو بندرونو اهمیت او له چین، ایران، پاکستان، هند او د امریکا له متحده ایالاتو سره د افغانستان پېچلې اړیکې دلته څېړل شوې دي. افغانستان ته د امریکا راتګ

او په افغانستان کې د امريکا او ناټو د سرتېرو موجوديت، د هلمند د اوبو سياست ته په سيمه کې يوه نوې بڼه ورکړې ده. که دا اوږده کېسه را ټوله کړو، دې اثر د اوبو پر سر له ايران سره د افغانستان د ماضي او حال داسې غنيمت معلومات، علمي څېړنه او وړاندیزونه رامخته کړي، چې که عملي سي د افغانستان او ايران د دواړو په گټه دي. دلته د هلمند سيند اوبه کېدای سي د سيمه ييزې همکارۍ يو مهم فکتور او دا ډول نورو منازعاتو ته يو ښه مثال او الگو سي.

ددې څېړنې اهميت

- افغانستان يو غرنی هېواد دی او د ډېرو سيندونو اوبه يې بهر و گاونډيو هېوادونو ته بهېږي. دا څېړنه کېدای سي په راتلونکې کې د افغانستان له گاونډيانو سره د اوبو په خبرو کې گټوره وي.
- دا څېړنه له دې امله هم بې سارې او منحصر په فرد ده، چې تر اوسه د هلمند سيند د اوبو د سياست په اړه دا ډول جامع څېړنه نه ده تر سره سوې.
- دا څېړنه به د هلمند رود د حوزې د نور انکشاف لپاره د څېړنو يوه اعتباري سرچينه او مأخذ وي.
- دا څېړنه کېدای سي په ټوله نړۍ کې د مشترکو اوبو د سياست په هکله يوه گټوره څېړنه وي.
- ښايي ډېر لږ کسان ددې کتاب د ليکوال په موقف کې وي، چې په آسانی سره ددغسې يوې مهمې څېړنې په اړوند لوړ رتبه خلکو او مهمو اسنادو ته لاسرسی ولري.

• د نیل او فرات سیندونو په حوزو کې د لیکوال کاري تجربه، د نوموړو سیندونو په اړه د چاپي موادو بشپړه کتنه او د هلمند سیند د اوبو په سیاست کې له دغو علمي څېړنو او تجربو څخه ګټه اخیستل، دې څېړنې ته د پام وړ قوت وربخښلی دی.

په انګلیسي ژبه د دې اثر د لیکلو سبب دا و، چې د دې کتاب ډېره برخه په لندن کې زما لیکچرونه وو. زه د لندن په پوهنتون کې وهڅول سوم، چې دا کتاب هلته چاپ کړم؛ ماته یې څه مادي ګټه هم راکوله، خو ما غوښتل په کابل کې یې چاپ کړم، چې ډېر خلک ورڅخه ګټه واخلي، ځکه اوس په افغانستان کې انګلیسي ژبه د ډېرو ځوانانو زده ده.

که په انګلستان کې چاپ سوی وای، صحافت به یې ښه وای، خو ډېره به ګرانه وای، چې تر افغانستانه یې کافي شمېر نسخې رارسېدلې وای. له نېکه مرغه ځینو دوستانو، لکه ډاکټر قادر ودان، ایمل مومند، ډاکټر داود جنبش، ډاکټر عبدالباقي پوپل، ډاکټر عبدالواسع قانع او نورو وعده کړې ده، له ټولو څخه مننه کوم کتاب په انګلیسي ژبه چاپ سو.

زما ډېرو مصروفیتونو فرصت رانکړ، چې کتاب پخپله پښتو ژبې ته وژباړم. کله چې محترم ورور عبدالاله رحمانی (خوشحال) چې په لندن کې اوسي دغه کتاب په انګلیسي ژبه کې ولوست، خوښ یې سو او له ما څخه یې ددې کتاب د ژباړې اجازه وغوښته، چې د عامو افغانانو د استفادې وړ سي، ما اجازه ورکړه او ډېره مننه هم ترې کوم، چې دغه کار یې خپلو وطنوالو ته د خدمت په منظور په ډېر اخلاص وکړ. خوشحال جان یو لوستی ځوان او د کندهار په یوې محترمې او د خیر په کورنۍ پورې اړه لري. دغه اوسنی د خیر کار (د کتاب ژباړه) یې هم د خپلو اسلافو د خیرونو د میراث یوه برخه ده.

د افغانستان د بهرنيو چارو په وزارت کې د ډپلوماسۍ انستيتوت مشر
ښاغلي ډاکټر محب سپين غر ماته ويلي وو، چې کتاب مور درچاپوو. زه د
سپين غر صاحب ډېر منندوی يم. ما غوښتل د کتاب ژباړه تر چاپ دمخه د
پښتو ژبې يو متخصص ته ورکړم، چې معياري پښتو يې باوري کړي. په دغه
سلسله کې مې څو کسانو ته وويل، چې ټولو په ډېر اخلاص ټټر ووايه، خو
دافغانستان په علومو اکاډمۍ کې د سيمه ييزو مطالعاتو مرکز مشر څېړنوال
رفيع الله نيازی په خپل اخلاص راباندې زور سو، هغه د کتاب د پښتو ژبې
کتل او چاپ دواړه پر غاړه واخيستل. دعا ورته کوم چې پر ځوانۍ يې برکت
او هېواد ته د نور خدمت مصدر سي. له علومو اکاډمۍ هم منندوی يم، چې
دغه گټور کتاب يې چاپ کړ.

سريزه

د هلمند سيند د نړۍ پنځه پنځوسم اوږد سيند او د اسيا په کچ نولسم له اوبو څخه ډک بهېدونکی سيند دی، چې په مرکزي افغانستان کې د کابل د شمال لوبديځ په ۴۰ کيلو مترۍ کې د بابا غره له سلسلې څخه سرچينه اخلي. د هلمند سيند د افغانستان په جنوب لوبديځ کې له څه نا څه تر ۱۱۵۰ کيلو متره اوږدې فاصلې بهېدو وروسته ۲۷ کيلومتره له ايران سره د افغانستان گډ سرحد جوړوي (له ۵۱ څخه تر ۵۴ پايو پورې).

د هلمند رود بېرته له ايران سره سرحد پرېږدي، شمال ته د افغانستان په خاوره کې خپل مسير ته ادامه ورکوي او بيا د پوزک په هامون (ژوره) کې چې په افغانستان کې دننه واقع دی تويېږي. کله چې په هلمند رود کې د سيلابونو اوبه ډېرې سي، نو له پوزک څخه د غرب خوا ته صابري هامون (ژوره) ته اوږي چې د افغانستان او ايران پر گډ سرحد واقع دی. که اوبه بيا هم ډېرې سي، نو له صابري هامون څخه جنوب خوا ته د هلمند هامون يا ژورې ته ځي چې ټول د ايران په خاوره کې پروت دی. کله چې اوبه بيا هم ډېرې سي، نو د شيلې له لارې د هلمند له هامون څخه د جنوب شرق خوا ته بېرته افغانستان ته را اوږي، په گودزره کې تويېږي او د گودزره لويه ژوره دښته ټوله د افغانستان په خاوره کې واقع ده.

د هلمند سيند د افغانستان تر ټولو اوږد سيند هم دی او له دې سيند سره د هېواد په بېلابېلو برخو کې ځينې مرستندويه سيندونه هم يو ځای کېږي، چې مهم يي د تېرين، موسی کلا او ارغنداب سيندونه دي.

د هلمند سیند دوه ځانگړي خاصیتونه لري چې هم د غرونو په منځ او هم په اوارو سیمو کې بهېږي. د دې سیند د غرنیو سیمو ډېره برخه د هېواد د جنوب د غرونو په لمنو کې پرته ده، چې سیند مخ پر کښته پکې بهېږي او له دغو سیمو څخه د سیند ځینې وړې ځانگړې سرچینه اخلي، چې مهم یې د ارغنداب او موسی کلا رودونه دي. لښکرگاه ته نژدې د بست له سیمې څخه د هلمند سیند د رېگستان او مارگو دښتو ته ورننوځي او هلته د څه نا څه ۳۰۰ کیلو مترو فاصلې له وهلو څخه وروسته چاربرجک ته رسېږي چې له همدغه ځای څخه د کښته یا کوز هلمند دلتا پیلېږي.

د هلمند سیند په حوزه کې د ټول افغانستان له بهېدونکو اوبو څخه څه نا څه ۴۳ سلنه اوبه سته او په نژدې ۲۵۰۰۰۰ کیلو متره مربع سیمه کې، چې د ټول هېواد د مساحت څه نا څه یو پر درېیمه برخه ده، بهېږي.

د هلمند سیند د اوبو کیفیت له ښه څخه تر اعلی پورې دی او د دې سیند د اوبو حوزه په اسیا کې د نفوسو درلودو په لحاظ یوولسم مقام لري.

په هلمند کې په تخمیني ډول ۳۰۰۰۰۰ هکتاره خړوبونکې ځمکه سته او د هلمند په وادي کې د زښتو ډېرو خړوبونکو ځمکو او د یوه مناسب اقلیم موجودیت، هلته کرهڼې ته د پام وړ ظرفیت ورکړی دی. د سیند د بهېدو په سیمو کې د زراعتي محصولاتو د کرلو موده په کال کې له ۳۰۰ څخه تر ۳۲۰ ورځو پورې ده. د غزني په ناور کې د نبات د ودې دغه موده یوازې ۸۸ ورځې ده. د ښو زراعتي محصولاتو لپاره درې مهم عوامل، لکه اوبه، ځمکه او اقلیم په ندرت ټول د افغانستان په نورو سیمو کې یوځای موندلای سو؛ خو په هلمند کې ټول یو ځایي موجود دي. کله چې په یوه سیمه کې د تبخیر اندازه د ورښت له اندازې څخه لس برابره ډېره سي، یا په بل عبارت کله چې ۲۰۰۰ ملي متره تبخیر د ۱۹۵ ملي متره ورښت په پرتله پېښېږي، بیا نو د یوه منظم اوبه خور نظام اړتیا رامنځته کېږي. پر دې سربېره،

د اقلیم بدلون او د نړیوالې تودوخې له امله په افغانستان کې د هغو واورو د وړېدو اندازه لږه سوې، چې په ورو ورو به ویلې کېدې. ورسره په افغانستان کې د څلورو لسيزو جگړو په بهیر کې د ځنګلونو د له منځه تلو له امله د باران له اوبو څخه سیلابونه جوړېږي او د کرکېلې حاصلخېزې ځمکې له منځه وړي.

د موضوع شالید

د هلمند د سیند په مرکزي او جنوبي سیمو کې د یوه پخواني تمدن د خورا ډېرو کنډوالو موجودیت ددې شاهدي ورکوي، چې یو مهال د هلمند وادي یوه حاصلخېزه کرنیزه سیمه وه، چې د هلمند سیند په اوبو خړوبېده. د اوبستا په زمانه کې (۱۰۵۰ کلونه له میلاد وړاندې) د هلمند وادي د (هیتومنت) په نامه یادېدل، چې ډېر د اوبو ډېمونه پکې موجود وو. د اوبو لگولو د ډېرو سیستمونو، کانالونو او ډېمونو موجودیت، دغه سیمه په یوه بریالۍ او نېکمرغه سیمه تبدیله کړې وه. په تاریخ کې د دې سیمې بندونه د کنډک بند او ریگ بند په نومونو یاد سوي دي (سلیمان، ۱۹۵۷ او ص ۷).

په کښته یا کوز هلمند کې د زرنج ښار یو نامتو پخوانی ښار و او تاریخپوهان یې د کوزني هلمند پلازمېنه گڼي، چې د زرانکا، سیستان او نیمروز په نومونو سره هم یاد سوي دي (علي، ۱۹۵۵، ص ۳۶).

سیستان د هلمند سیند د دلتا سیمه ده، چې ۱۵۰۰۰۰ کیلو متره مربع ساحه په برکې نیسې. د سیستان نوم د ساگاستان (د ساگانو ځمکه) څخه اخیستل سوي دی. کله چې عربانو نوموړې سیمه په لومړۍ هجري شمسي پېړۍ (اتمه عيسوي پېړۍ) کې ونیوله، هغه یې د سجستان په نامه یاده کړه (په عربي ژبه کې (گ) نسته، پر ځای یې (ج) کارول کېږي)، وروسته په تدریجي ډول د سجستان نوم په سیستان بدل سو. ساگ یا ساک او یا

ساگزي د لوی پښتانه قام يوه قبيله ده او په پښتو ژبه کې د (زی) روستاړی د (زوی) لپاره کارول کېږي. اوس هم د ساگزي (د ساگ زوی) قبيلې ډېر وگړي په هلمند او کندهار ولايتونو کې اوسېږي. څلور زره کاله پخوا، د پارتيانو يا اشکانيانو پاچا په جگړه کې د مرستې لپاره د ساگ قوم ته راغلی و او زردشت تر ميلاد زر کاله دمخه ساگانو ته پناه ور وړې وه.

بست چې په ځينو چاپي نسخو کې د کلايس يا قلايست په نومونو هم ياد سوی، نن د هلمند ولايت مرکز دی. بست د سيمې يو بل لوی او مهم ښار و، چې په باغونو، ډېر نفوس او ښوونې او روزنې سره يې شهرت درلود. ويل کېږي، يو کانال چې نږدې ۳۰۰ کيلو متره اوږد و، د زرنج او بست ښارونه يې سره نښلول او له بست ښار څخه به د سوداگرۍ مالونه او خلک په بېړيو کې د همدې کانال له لارې وړل کېدل (علي، ۱۹۵۵، ص ۴۱)

په هلمند کې لښکرگاه (د پوځ ځای) د غزنوي کورنۍ او د داور ښار د غوري کورنۍ د ژمي پلازمېنې وې. پښتانه غوريان تر غزنويانو وورسته پر ټوله سيمه له دريمې څخه تر پنځمې هجري شمسي پېړۍ (۱۰ او ۱۲مه عيسوي پېړۍ) پر قدرت وو. د تاريخپوهانو په نظر د شمال او لوېديځ له خوا د يرغلگرو د بېلابېلو ډلو پرلپسې يرغلونو د هلمند سيمې لوی ښارونه او د اوبو لگولو اوږده کانالونه له منځه يوړل (کېنگ، ۱۹۶۶، ص ۱۵۲).

د هلمند سيمه له اوومې هجري شمسي پېړۍ (۱۴مې عيسوي پېړۍ) څخه دمخه د مرکزي آسيا د خوراكي موادو يوه لويه حاصلخېزه سيمه وه، چې د مرکزي آسيا د غلې په کندو مشهوره وه، خو په ديارلسمه هجري شمسي پېړۍ (۲۰ عيسوي پېړۍ) کې دغه سيمه يوه لويه وچه وه، چې خاوره يې په مالگه او الکلي پوښلې او تخریب سوې وه. همدغه مهال دغه ټوله سيمه په يوه لويه وچه چې ډېره لږه شنه ځمکه يې د رود پر غاړه ليدل

کېده او ډېر نفوس یې نه درلود، بدله سوه. (بیرن، ۱۹۷۵، ص ۱۷؛ فاروق ۱۹۷۶، ص ۱).

افغانستان له ایران سره څه نا څه ۵۲۰ میله (۸۳۷ کیلو متره) اوږده پوله لري، چې ۱۷۶ میله (۲۸۲ کیلو متره) یې په کښته یا کوز هلمند کې له سیاه کوه څخه تر مالک سیا پورې پرته ده. د هلمند سیند اوبه له تېرو سلو کلونو راهیسې د افغانستان او ایران ترمنځ په اړیکو کې یو لوی مشکل و او د دغو دوو ګاونډیو هېوادونو ترمنځ یې اړیکې ترینګلې کړې وې. د هلمند سیند اوبه به په راتلونکې کې هم د دې وچې سیمې د میلیونونو خلکو د ژوند لپاره یوه اساسي او حیاتي سرچینه وي. که افغانستان او ایران د دواړو هېوادونو د خلکو په ګټه د اوبو او خاورې، ددغو سترو سرچینو کارونه او مصرف تلپاتې او همېشني غواړي، نو ترمنځ یې تفاهم او همکاري اړینه څه چې بالکل حیاتي ده. دغه همکاري به په ځانګړي ډول پر ګله پوله د دواړو خواوو د خلکو لپاره ډېره مهمه وي. د هلمند سیند د اوبو په اړه د افغانستان او ایران ترمنځ پر اړیکو باندې د پوهېدو لپاره د دواړو هېوادونو د ګډې پولې بیا تثبیت اړین دی، ځکه چې د هلمند سیند د اوبو د تګلوري یا مسیر بدلون، شدیدو ګردبادونو او نورو عواملو د سرحد نښانونه متضرر کړي، همدا راز د هلمند وادي د آبادۍ لپاره ددغې سیمې یوه ښه علمي او جامع څېړنه هم ډېره اړینه ده.

د ګډې پولې ټاکل او د اوبو وېش

یوه برتانوي نظامي افسر، فریدریک ګولډسمید په ۱۲۵۱ ال (۱۸۷۲م) کال کې د افغانستان او فارس (نننی ایران)، ترمنځ د پولې کرښه پر نقشه رسم او وټاکله. بل برتانوي نظامي افسر، هنري ماګماهون په ۱۲۸۴ ال (۱۹۰۵م) کال کې د پولې د نوموړې کرښې ترڅنګ د دواړو هېوادونو ترمنځ د اوبو

وېش مشخص کړ. په ۱۳۱۴ل (۱۹۳۵م) کال کې د ترکیې فخرالدين التای منځگړتوب تر ډېره د افغانستان او فارس ترمنځ د پولې موضوع وه، خو د دواړو هېوادونو ترمنځ د اوبو د وېش په اړه يې هم څه کار وکړ. دواړو هېوادونو څو څو ځله د هلمند د اوبو د وېش د ستونزې د حل لپاره هڅې کړې، خو وروستی حل يې د ۱۳۵۱ل کال په پای (۱۳ مارچ ۱۹۷۳م) کې هغه وخت وموندل سو، چې دواړه هېوادونه پرته له کومې بهرنۍ مداخلې يا منځگړتوب په خپله خوښه يوې وروستۍ هوکړې ته ورسېدل. دا په اسيا کې لومړني دوه هېوادونه وو، چې ويي کړای سول د اوبو خپلمنځي ستونزه په سوله ييز ډول حل کړي.

د هنري ماکماهون له منځگړتوب راهيسې (۱۲۸۴ل/۱۹۰۵م) چې فارس ته يې د هلمند سيند په اوبو کې حق ورکړ، د هلمند سيند د اوبو کارول د افغانستان د ټولو حکومتونو لپاره يوه مهمه موضوع وه. د ماکماهون له منځگړتوب وروسته دواړو هېوادونو هڅه کوله، چې د هلمند له سيند څخه ډېرې اوبه واخلي. فارس په خپل سيستان ولايت کې د هلمند پر سيند باندې پرمختيايي کارونه پيل کړل، همدارنگه افغانانو د هلمند له سيند د اوبو اخيستو لپاره په ۱۲۸۹ل (۱۹۱۰م) کال کې د سراج کانال د جوړولو کار پيل او په ۱۲۹۳ل (۱۹۱۴م) کال کې يې پای ته ورساوه.

افغان حکومتونو د بهرنيو او کورنيو بې ثباتيو له امله څه نا څه دوه لسيزې ونکړای سول، د هلمند سيند د اوبو له سرچينو څخه گټه واخلي، خو په ۱۳۱۲ل (۱۹۳۳م) کال کې د هلمند وادي ته يو ځل بيا پام واوښت. په ۱۳۱۳ل (۱۹۳۴م) کال کې جرمني او په ۱۳۱۶ل (۱۹۳۷م) کال کې جاپاني انجينرانو ته د هلمند وادي د آبادولو بلنه ورکړل سوه. که څه هم د دويمې نړيوالې جگړې شرايطو نوموړي انجينران مجبور کړل، چې د هلمند وادي د

آبادولو کار پربردي او افغانستان خوشې کړي، خو افغانانو د بغرا کانال د جوړولو کار ته دوام ورکړ.

دویمې نړیوالې جگړې په سیمه کې ډېر سیاسي بدلونونه راوستل او هم یې د نړۍ د قدرت توازن بدل کړ. افغان حکومت له امریکایانو څخه د افغانستان د اقتصادي آبادۍ غوښتنه وکړه چې په هغه کې د هلمند وادي آبادول او د افغانستان د پوځ عصري کول هم شامل ول. په دغه سلسله کې افغان واکمنو په پرلپسې ډول له امریکایانو څخه د مرستو غوښتنې وکړې، خو امریکایانو نه غوښتل چې له افغانستان سره مرسته وکړي. د بې علاقې امریکایانو د تشویقولو لپاره، خوارو افغانانو د امریکا د متحده ایالاتو شخصي ساختماني کمپنیو ته د اقتصادي انګېزو وړاندیز وکړ.

له ۱۳۲۴ ال (۱۹۴۵م) کال راهیسې د بنسټونو جوړول

د امریکا د متحده ایالاتو له یوې شخصي ساختماني کمپنۍ سره چې د موريسن کنوډسن په نامه یادېده، د یوه تړون له لاسلیکولو وروسته د امریکایي تخنیکرانو له خوا د هلمند وادي عصري ساختماني کار پیل سو. دغه کار د افغانستان او ایران ترمنځ د هلمند سیند د اوبو د وېش پر سر زړه مناقشه بیا راپورته کړه. ایران د افغانستان له لوري د عصري ټېکنالوژۍ په ذریعه له اوبو څخه د گټې اخیستنې په اړه په غصه عکس العمل وښود، ځکه چې دغه کار په سیمه کې د اوبو د کارولو په برخه کې یو مهم بدلون رامنځته کاوه. افغانستان غوښتل د هلمند رود د پاکو اوبو په کنټرولولو سره خپل ولس ښه‌بازو کړي، خو دې کار د ایران لور ته د اوبو جریان محدوداوه. د افغانستان او ایران ترمنځ د هلمند سیند د اوبو د وېش په هکله مناقشه د ډېرو کلونو لپاره پر خپل ځای، پرته له دې چې کوم حللاز ورته پیداشي پاتې سوه، څو ځله د همدې موضوع د عادلانه حل لپاره د دواړو

هېوادونو پلازمېنو ته پلاوي ولاړل راغلل، خو هغوی ونکړای سول، چې د ستونزې پوره او تلپاتې حل پیدا کړي.

کله چې محمد داؤد خان په ۱۳۴۲ل (۱۹۶۳م) کال کې له صدراعظمۍ استعفا وکړه، نو د افغانستان اړیکې له پاکستان او ایران سره بېرته عادي سوې، دواړو هېوادونو (افغانستان او ایران) په اخلاص هڅه وکړه، چې د هلمند د اوبو د اوږدې مودې ستونزې ته د حل یوه لار پیدا کړي. د دواړو هېوادونو هیئتونو جدي خبرې پیل کړې. دې ستونزې د افغانستان او د امریکا د متحده ایالاتو ترمنځ هم اړیکې پیچلې کړې، ځکه امریکایانو په افغانستان او ایران کې په مختلفو شکلونو او ظرفیتو کار کاوه، نو امریکا په دې هکله له یوه سخت حالت سره مخامخ وه. امریکا غوښتل چې د افغانستان او ایران ترمنځ منځگړتوب وکړي، ترڅو له یوه لوري د امریکایي کمپنۍ موريسن کنوېسن د کار په دوام سره په افغانستان کې د هغې گټې وساتي، خو په عين حال کې یې په ایران کې هم د خپلو ستراتیجیکو گټو د ساتنې هڅه کوله؛ ځکه چې هغه مهال ایران د شوروي اتحاد پر ضد د امریکا مهم ملگری و. د سړې جگړې شدت، امریکا وهڅوله چې د افغانستان او ایران ترمنځ د ستونزې په حل کې یو رول ولوبوي. امریکا، د یوه بېطرف تخنیکي کميسون له لارې چې د دلتا کميسون په نامه یادېده، د افغانستان او ایران ترمنځ د هلمند سیند د اوبو د ستونزې په هکله د ۱۹۵۰م لسيزي په پیل کې د منځگړتوب هڅې وکړې، خو دا هڅې یوازې تخنیکي او فني وې. که څه هم د امریکا دغه هڅې هغه مهال ناکامې سوې، خو لیکوال په دې باور دی چې د امریکا د متحده ایالاتو دوامداره تشویق افغانستان او ایران وهڅول، چې دواړه په یوه آرامه فضا کې دغه موضوع د تخنیک او فن پر بنیاد وڅېړي او د حل لار ورته ومومي.

د ۱۳۵۱ ال کال د کب پر ۲۲ مه (۱۳ مارچ ۱۹۷۳م) افغانستان او ایران په خپل منځ کې د هلمند سیند د اوبو د وېش د ستونزې د دايمي حل لپاره یو تړون لاسلیک کړ. د نوموړي تړون په اساس به افغانستان ایران ته په ثانیه کې ۲۲ متره مکعب اوبه ورکوي او افغانستان به د پاتې اوبو بشپړ اختیار لري، چې هرڅه پرې کوي. د افغانستان پاچا ظاهر شاه پر خپل گاونډي هېواد (ایران) د ښې پېرزوینې له امله د ښه گاونډیتوب په نوم په ثانیه کې څلور متر مکعب اوبه نورې هم ایران ته ورکړې. د دواړو هېوادونو ولسي جرگو او پاچاهانو نوموړی تړون لاسلیک کړ، خو د تړون د رسمي اسنادو تر تبادلې دمخه ظاهر شاه د محمد داودخان له خوا له واکه لیرې کړل سو، چې دلته بیا نوموړې ستونزه پر خپل ځای پاته سوه.

جمهور رئیس داؤد خان د هلمند د پروژې آبادۍ ته ډېره پاملرنه وکړه او د کښته یا کوز هلمند د آبادولو لپاره یې یو پلان جوړ کړ. امریکا له پيله د ایران په خاطر نه غوښتل په کښته هلمند کې انکشافی کار وکړي، خو داؤد خان اراده درلوده چې د افغان دولت په پیسو او تخنیکي فهم دغه سیمه تر خپله وسه آباډه کړي، چې دغو نویو پرمختگونو ایران وارخطا کړ. ایران د هلمند سیند د اوبو د جریان د ثابت ساتلو لپاره افغانستان ته په وړیا ډول د خپل سمندري بندر د کارونې او د دوو ملیاردو ډالرو مالي مرستې وړاندیز وکړ ترڅو افغانستان د خلیج هېوادونو ته د هلمند وادي زراعتي محصولات ولېږي. همدارنگه ایران هوکړه وکړه چې له افغانستان سره به د هلمند پر رود د درې بندونو جوړولو (چې کمال خان هم پکې شامل و) او د هلمند وادي په آبادولو کې مالي مرسته کوي. د اوبو په بدل کې د ایران د یوه سمندري بندر اسانتیا او د تېلو له عوایدو د مالي مرستې وړاندیز، جمهور رئیس داؤد

خان په ۱۳۵۶ل (۱۹۷۷م) کال کې وهڅاوه، چې د ۱۳۵۱ل (۱۹۷۳م) کال د هلمند سیند د اوبو تړون ومنی.

د هلمند سیند د اوبو د تړون د اسنادو د رسمي تبادلې او د ملگرو ملتونو په مؤسسه کې د نوموړي تړون له ثبت کولو څه وخت وروسته، په افغانستان کې واک کمونستانو ته په لاس ته ورغی او څه وخت وروسته هېواد د شوروي اتحاد له خوا د مستقیم کنټرول په منظور اشغال سو. په هلمند کې د آبادۍ ټول کارونه بند سول او هلته د موجوده لویو زېربناوو ترمیم ته هم پاملرنه ونه سوه. په هلمند کې فعالیتونه اکثره د کوکنارو کرلو او د نښه یي توکو تولید ته وقف سول. په افغانستان کې د شوروي اتحاد مسؤلو کسانو ځایي ملېشو ته د مجاهدینو پر ضد د جنگېدو په بدل کې د تارياکو د کرلو امتیاز ورکاوه. پردې سربېره، شورویانو غوښتل خپل سرتیري په افغانستان کې خوشحاله وساتي، نو له همدې امله هغوی د خپلو سرتېرو له خوا د نښه یي توکو پر کارونه او قاچاق سترگې پټولې. د شوروي له خوا د افغانستان د اشغال پر مهال د لومړي ځل لپاره د نښه یي توکو د قاچاق یوه نوې لار د هېواد شمال، شوروي اتحاد او له هغه ځایه د اروپا پر لور پرانستل سوه او له هغه وخت راهیسې نوموړې لار یوه لویه او مشغوله لار پاتې ده. همدارنگه، په ایران کې د اسلامي انقلاب په ترسره کېدو سره د ایران لپاره لومړیتوبونه بدل سول او دواړو هېوادونو (افغانستان او ایران) ته دا لومړیتوب نه و چې د هلمند سیند د اوبو تړون ته یوه عملي بڼه ورکړي.

په ۱۳۶۷ل (۱۹۸۹م) کال کې له افغانستان څخه د روسانو تر وتلو وروسته، د کمونیستي رژیم پر ضد مقاومت او بیا وروسته د تنظیمونو ترمنځ جگړو د هلمند او ارغنداب وادي د بیا رغونې مخه ونیوله. که څه هم له ۱۳۷۴ل (۱۹۹۵م) کال راهیسې، کله چې طالبانو د هلمند او کندهار سیمو کنټرول په لاس کې واخیست، امنیت او آرامي راغله، خو د ملگرو ملتونو له خوا پر

افغانستان باندې د بندیزونو له امله بهرنيانو د هلمند وادي بيا آبادولو ته زړه ښه نه کړې. له ۱۳۷۷ (۱۹۹۸) څخه تر ۱۳۸۰ (۲۰۰۱) کال پورې که څه هم په دغه حوزه کې آرامي وه، خو پرلپسې وچکاليو چې په تېرو ۱۷۵ کلونو کې يې ساری نه درلود او هم د نړيوالې ټولنې له خوا د طالبانو سياسي او اقتصادي تجريد، د هلمند سيند د اوبو د منابعو انکشاف ته موقع ورنکړه. همدارنگه د طالبانو په دوره کې د افغانستان او ايران ترمنځ ترينگلو اړيکو دواړو هېوادونو ته ډېره لږ موقع ورکړه، چې د خپلو خلکو د گټو لپاره د هلمند سيند د اوبو له سرچينو څخه گټه واخلي. د طالبانو د رژيم له له منځه وړلو وروسته د افغانستان او ايران ترمنځ اړيکې عادي سوې او د ۱۳۵۱ (۱۹۷۳) کال د هلمند سيند د اوبو د تړون عملي کولو ته يوه ښه موقع برابره سوه.

په ايران کې د چابهار بندر جوړېدل به له افغانستان سره مرسته وکړي، چې نور په بشپړ ډول د خپل ترانزيت لپاره پر پاکستان تکیه ونکړي، ځکه چې پاکستان اکثره وختونه د افغانستان پر ترانزيتي مالونو سخت بندیزونه لگوي. د مرکزي آسيا هېوادونه د افغانستان او چابهار بندر له لارې عرب سمندرگي ته رسېدلای سي او هند د چابهار او افغانستان له لارې مرکزي آسيا ته لار موندلای سي. د هلمند سيند د اوبو حوزه د ذکر سوو تجارتي لارو لپاره يوه ډېره مهمه سيمه ده. که له چابهار بندر څخه د افغانستان لپاره په سم ډول کار واخيستل سي، نو د هلمند سيند د حوزې د زراعتي محصولاتو سوداگري به زښت ډېر پرمختگ وکړي. دا کار به د دوو گاونډيو هېوادونو ترمنځ همکاري نوره هم پراخه کړي او افغانان به د اوبو په بدل کې د ايران له سمندري بندره وړيا کار اخلي. د امريکا متحده ايالات د هند په تخنيکي مرسته د چابهار بندر په جوړولو خوښ دي، خو چين په پاکستان کې د گوادرن بندر چې د چابهار بندر د ختيځ په ۱۰۰ کيلو مترۍ کې پروت

دی، جوړوي. څرنګه چې چین او پاکستان د هند دښمنان دي، نو ښايي ایران د چابهار بندر جوړولو کار وځنډوي، همدارنګه دا کار د ایران او امریکا په اړیکو پورې هم اړه لري، نو له همدې امله د افغانستان په بیه د چابهار بندر ته سیاسي بڼه ورکول کېږي، خو څرنګه چې د چابهار بندر د افغانستان لپاره سمندر ته د لارې موندلو له امله مهم دی، نو ښايي دا کار په راتلونکې کې د ۱۳۵۱ (۱۹۷۳) کال د هلمند سیند د اوبو د تړون د عملي کولو په لار کې ډېره مرسته وکړي.

سوله او د افغانستان او ایران ترمنځ د ښه ګاونډیتوب اړیکې د دواړو هېوادونو په ګټه دي، په تېره بیا د هغو خلکو ډېر په ګټه دي چې د هلمند سیند اوبه کاروي. که د افغانستان او ایران ترمنځ اړیکې ښې وي، نو دا به د هغو بزرګانو او خلکو په ګټه وي چې د همدغو هېوادونو ترمنځ د ګډې پولې پر دواړو خواوو اباد دي. د ۱۳۵۱ ل (۱۹۷۳ م) کال د هلمند سیند د اوبو تړون د یوې دغسې صمیمانه سیاسي فضا د رامنځته کولو وړاندوینه کوي. ددې لپاره چې وپوهېږو دغه اړیکې او سیاسي فضا څومره مهم دي، نو لازمه ده د هلمند سیند د اوبو پر تاریخ، منځګړتوبونو، خبرو اترو او تړونونو باندې یو ځغلنده نظر واچوو.