



د افغانستان اسلامي امارت
د علومو اکاډمي
معاونیت بخش علوم بشری
مرکز مطالعات منطقه‌یی

سیمه ییز مطالعات

فصلنامه مرکز مطالعات منطقه‌یی افغانستان

افغانستان او سیمه ییز اتصال
ځانگړې گڼه



۲-۱

په دې گڼه کې:

- په افغانستان کې د یوه کمربند یوې لارې پروژې ...
- بررسۍ جایگاه جیوپولیتیک افغانستان
- د افغانستان سیمه ییز اتصال په اړه د فرصتونو ...
- نقش سیاست خارجی بی طرف و متوازن افغانستان...
- په سیمه ییز اتصال کې د افغانستان ځای او رول
- دوره: اول
- سال: ۱۴۰۱ ه.ش
- ربع: ۱-۲
- شماره مسلسل: ۶۴-۶۵
- سال تاسیس: ۱۳۸۵ ه.ش
- کابل - افغانستان

سیمه ییز مطالعات

شماره: ۶۴-۶۵ ، سال ۱۴۰۱ ه.ش

REGIONAL STUDIES Quarterly Journal

Establishment: 2006
Academic Publication
Afghanistan Science Academy
Serial No: 64-65

Address:
Afghanistan Science Academy
Sherpoor Square, Kabul-Afghanistan
Tel: 0202201279



د افغانستان اسلامي امارت
د علومو اکاډمي
معاونیت بخش علوم بشری
مرکز مطالعات منطقه‌یی

سیمه‌ییز مطالعات

افغانستان او سیمه ییز اتصال ځانگړې گڼه

(لومړۍ برخه)

مجله علمی - تحقیقی


مطالعات سیاسی، اقتصادی و فرهنگی منطقه‌یی. معرفی، بررسی
و تحلیل سازمان‌ها، کنفرانس‌ها و نهادهای منطقه‌یی

شماره مسلسل: ۶۴-۶۵

سال تاسیس: ۱۳۸۵ ه.ش

یادداشت:

- مقاله رسماً از آدرس مشخص با ذکر نام، تخلص، رتبه علمی، نمبر تیلفون، و ایمیل آدرس نویسنده به ادارهٔ اکادمی علوم فرستاده شود.
- مقالهٔ ارسالی باید علمی - تحقیقی، بکر و مطابق معیارهای پذیرفته شدهٔ علمی باشد.
- مقاله باید قبلاً در جای دیگری چاپ نگردیده باشد.
- عنوان مقاله مختصر و با محتوا مطابقت داشته باشد.
- مقاله باید دارای خلاصه و حداقل حاوی ۸۰ الی ۲۰۰ کلمه بوده، گویای اصلی پرسشی باشد که مقاله در پی پاسخدهی به آن است. همچنان خلاصه باید به یکی از زبان‌های یونسکو ترجمه شده باشد.
- مقاله باید دارای مقدمه، اهمیت، مبرمیت، هدف، سؤال تحقیق، روش تحقیق، نتایج به دست آمده و فهرست منابع بوده و در متن به منبع اشاره شده باشد.
- مقاله باید بدون اغلاط تایپی با رعایت تمام نکات دستور زبان و تسلسل منطقی موضوعات در یک روی صفحهٔ کاغذ A4 در برنامهٔ word تنظیم شده باشد.
- حجم مقاله حد اقل ۷ و حد اکثر ۱۵ صفحه معیاری بوده، با فونت سایز ۱۳ تایپ شود، فاصله بین سطر ها واحد (Single) باشد و به شکل هارد و سافت کاپی فرستاده شود.
- هیأت تحریر مجله صلاحیت رد، قبول و اصلاح مقالات را بادر نظر داشت لایحهٔ نشراتی اکادمی علوم دارد.
- تحلیل‌ها و اندیشه‌های ارائه شده بیانگر نظریات محقق و نویسنده بوده، الزاماً ربطی به موقف اداره ندارد.
- حق کاپی مقالات و مضامین منتشره محفوظ بوده، فقط در صورت ذکر مأخذ از آن استفاده نشراتی شده می‌تواند.
- مقالهٔ وارده دوباره مسترد نمی‌گردد.



خپړندوی: د افغانستان علومو اکاډمي، د اطلاعاتو او عامه اړیکو ریاست

مسؤل مدیر: خپړندوی محمد طاهر شرر ساپی

مهتم: خپړندوی محمد شفاء مشفق

کتنپلاوی:

خپړنوال دکتور رفیع الله نیازی

خپړنوال عبدالشکور سالنګی

خپړندوی عبدالصبور مبارز

خپړندوی عمران زکریا

پته: د افغانستان د علومو اکاډمي د سیمه ییزو مطالعاتو مرکز، د شبرپور

څلور لارې، شهر نو، کابل.

مطبعه: شرکت طباعتی و بسته بندی بهیر.

د اړیکو شمېرې:

+۰۲۰۲۲۰۱۲۷۹۹۳ - +۹۳۷۸۸۰۰۰۰۴۴

د افغانستان د علومو اکاډمي برېښلیک: Info@asa.gov.af

د مجلې برېښلیک: simayiz.mujala@yahoo.com

کالنی گډون بیې:

په کابل کې: ۳۲۰ افغانی

په ولایتونو کې: ۳۴۰ افغانی

په نورو هېوادونو کې: ۲۰ امریکایي ډالر

په کابل کې د یوې گڼې بیې:

▪ د علومو اکاډمی د خپرونکو او استاذانو لپاره: ۷۰ افغانی

▪ د زده کوونکو او محصلینو لپاره: ۴۰ افغانی

▪ د نورو ادارو لپاره: ۸۰ افغانی

فهرست مطالب

صفحه	عنوان
۱.....	۱- د افغانستان اسلامي امارت د رئیس الوزراء ...
۳.....	۲- د سیمه ییزو مطالعاتو مرکز یادښت
۵.....	۳- د بهرنیو چارو وزارت پیغام
۹.....	۴- د اوبو او انرژۍ وزارت پیغام
۱۱.....	۵- پیام وزارت اقتصاد
۱۵.....	۶- پیام وزارت تحصیلات عالی
۱۷.....	۷- پیام اطاق تجارت و سرمایه گذاری افغانستان
۲۱.....	۸- پیام پوهنتون پولیتخنیک کابل
۲۳.....	۹- پیام وزارت معادن و پترولیم
۲۵.....	۱۰- په افغانستان کې د یوه کمربند او یوې....
۵۱.....	۱۱- بررسی جایگاه جیوپولیتیک افغانستان
۷۷.....	۱۲- د افغانستان د سیمه ییز اتصال د ...
۱۰۵.....	۱۳- نقش سیاست متوازن و بی طرف در....
۱۲۱.....	۱۴- په سیمه ییز اتصال کې د افغانستان...

افغانستان او سیمه ییز اتصال: فرصتونه او ننگونې علمي - څېړنیز سیمینار ته د افغانستان اسلامي امارت د قدرمن رئیس الوزراء پیغام

بِسْمِ اللَّهِ الرَّحْمَنِ الرَّحِيمِ

الحمد لله وكفى والسلام على عباده الذين اصطفى اما بعد:

عزیزانو پکار دی مور ټول د خدای تعالی شکر اداء کړو چې د موقعیت او پرېمانه طبیعي زېرمو، کانونو، غرونو، خوږو اوبو او سیندونو له پلوه یې د افغانستان غوندې هېواد پر مور لورولی دی.

دا هم د لوی رب فضل او کرم دی چې مور ته یې له یرغلگرو او اشغالگرو څخه د گران افغانستان د ساتلو وس او توان را کړی. د افغانستان د مجاهد او مبارز ملت د بې درېغه مبارزو او قربانیو قدرداني کوم.

افغانستان د اسيا د زړه او د مرکزي او جنوبي اسيا د وصلولو له پلوه په سیمه کې ځانگړی ارزښت لري. د افغانستان ثبات او پرمختگ د گاونډیو او سیمې هېوادونو د امنیت او ثبات لپاره هم گټور دی، نو پکار دی چې دنیا د افغانستان اسلامي امارت په رسمیت وپېژني، مسایل د تفاهم او تعامل له لارې مطرح کړي، فشار، محدودیتونه او بندیزونه د حل لاره نه ده.

مور له ټولو سره د نښو اړیکو او تعامل غوښتونکي یوو، هیچا ته مو د افغانستان له خاورې څخه نورو ته د خطر پېښولو اجازه نه ده ورکړې او نه به یې په راتلونکي کې ورکړو. دنیاوالو ته دا وایو چې افغانستان ته د خطر نه بلکې فرصت په سترگه وگورئ او راځئ په دې خبره سره وکړو چې د افغانستان له ستراتیژیک موقعیت څخه زموږ ملي گټو ته په پام د گاونډیو او سیمې هېوادونو او ملتونو د هوساینې او سوکالی لپاره استفاده وشي.

د افغانستان د علومو اکاډمي ټولو درنو مسوولینو او غړو ته دې خدای پاک اجرونه او خپرونه ورکړي، چې د افغانستان او سیمه ییز اتصال: فرصتونه او ننگونې علمي - څېړنیز سیمینار یې جوړ کړي. استادان او متخصصین به د افغانستان او سیمه ییز اتصال، ننگونو او فرصتونو په اړه بحثونه او تمرکز وکړي. ددغه مهم سیمینار له ټولو متخصصینو او پوهانو څخه هیله لرو چې د سیمه ییز اتصال په برخه کې د سمو پالیسیو د تطبیق او اهدافو په اړه لازمي مشورې شریکې کړي، د افغانستان اسلامي امارت دغې مهمې موضوع ته متوجه دی او په دې برخه کې د هر ډول لازمي همکارۍ او اقداماتو تعهد کوي.

اسلامي امارت د سراسري امنیت او ټولنیز عدالت تامین او د فساد له منځه وړلو سره تر بل هر وخت د سیمه ییز اتصال لپاره د افغانستان له موقعیت څخه د ښې استفادې لازم شرایط برابر کړي. یو ځل بیا د سیمینار جوړوونکو او گډونوالو ته د خیر او فلاح دعا کوم. ومن الله توفیق

وَالسَّلَامُ عَلَيْكُمْ وَرَحْمَةُ اللَّهِ وَبَرَكَاتُهُ.

الحاج ملا محمد حسن آخند

د افغانستان اسلامي امارت رئیس الوزراء

ورځ چهارشنبه ۱۶ / ربیع الاول / ۱۴۴۴ هـ ق

د مرکز یادښت

د سیمه ییزو مطالعاتو مرکز د علمي - څېړنیز مرکز په توګه د علومو اکاډمۍ په چوکاټ کې په سیاسي، اقتصادي، کلتوري، ټولنیزو او تاریخي برخو کې د بنسټیزو هدفونو د تطبیق او د هېواد جیوپولیتیک او جیوسټراتیژیک موقعیت په پام کې نیولو سره په سیمه کې د افغانستان له امکاناتو او ظرفیتونو څخه د غوره ګټې اخیستنې لپاره علمي څېړنې ترسره کوي او لاسته راغلي پایلې د دولتي ادارو او علمي بنسټونو په واک کې ورکوي. دا چې د سیمه ییزو مطالعاتو مرکز د مهمو سیمه ییزو مسایلو د شننې او مطالعې په موخه او همدارنګه له سیمه ییزو حکومتونو سره د هېواد اقتصادي او سیاسي اړیکو د پراختیا لپاره رغنده او عملي حللارې وړاندې کوي، نو کولای شو چې له دغه ظرفیت څخه د اړتیا وړ سیمه ییزو همکاريو او همغږیو په رامنځته کولو کې اغېزمنه ګټه واخلو. له همدې امله دا ځل د علومو اکاډمۍ د سیمه ییزو مطالعاتو مرکز د "افغانستان او سیمه ییز اتصال: فرصتونه او ننگونې" تر عنوان لاندې دا علمي - څېړنیز سېمینار د ارګ په سلام خانۍ ماڼۍ کې دایر کړی وو، چې د افغانستان اسلامي امارت د چارواکو او لوړو مقاماتو تر څنګ د علومو اکاډمۍ، پوهنتونونو او علمي ادارو نماینده ګانو او علمي اشخاصو په کې ګډون کړی وو. چې په دې سېمینار کې د سیمه ییز اتصال پر بېلابېلو موضوعاتو علمي څېړنیزې مقالې وړاندې شوې.

سیمه ییز توب او د اقتصادي اړیکو پراختیا په بهرني سیاست کې مهم ځای لري او دا چې افغانستان د جنوبي اسیا، مرکزي اسیا، منځني ختیځ او ختیځې اسیا په منځ کې پروت هېواد دی، نو سیمه ییز تمایلات او همکارۍ د هېواد په بهرني سیاست کې یوه سټراتیژیکه اړتیا ګرځېدلې. افغانستان د اسیا د څلورلارې په توګه په سیمه ییز اتصال کې له ځانګړي رول او ځای څخه برخمن دی چې د سیمه ییزو پروژو لکه چاپېهار، کاسا زر، ټاپي، د لاجوردو لار او د یوه کمربند یوې لارې پروژه به د سیمه ییز اتصال په برخه کې له مهمو ګامونو څخه وي. همدارنګه افغانستان د سیمې د رېل پټلۍ له شبکې سره نښلېدل لکه د درېیو هېوادونو (تاجکستان، افغانستان او ترکمنستان) رېل پټلۍ، د پنځو ملتونو (تاجکستان، ایران، افغانستان، چین او قرغېزستان) رېل پټلۍ، په ایران کې د خواف رېل پټلۍ پروژه او افغانستان ته د هغې پراخول او همدارنګه هوايي او ځمکنی دهلیزونه د

سیمه ییز اتصال د مهمو فکتورونو په توگه پېژندلای شو ، چې له یادو فرصتونو څخه د گټې اخیستنې لپاره مطالعات او څېړنیزې ناستې مهمې گڼل کېږي.

دا چې اوسمهال د جیو اکونومیک بحث د مخ پر ودې هېوادونو په بهرني سیاست کې مهم ځای لري، نو له همدې امله د دغه سېمینار هدف د افغانستان او سیمه ییز اتصال موضوع مطالعه او څېړل دي؛ ځکه پر اقتصاد ولاړو سیاستونو ټینگار کولای شي چې د افغانستان او سیمې همغږي زیاته کړي او د ترانزیتی لارو د پرانېستلو او په ځانگړي ډول د مرکزي او جنوبي اسیا د لویو سیمه ییزو اقتصادي پروژو د پرانېستلو لامل شي. له بلې خوا د ترانزیت او سوداگرۍ پروژو په تطبیق سره به زیات شمېر ځوانانو ته د کار زمینه برابره او د خلکو د اقتصادي، ټولنیز او کلتوري ژوند په ښه کولو کې به گټور رول ولوبوي.

د یادونې وړ ده چې د تاریخ په اوږدو کې د افغانستان جیوپولیتیک هويت او موقعیت کله ناکله د سترو قدرتونو ترمنځ د سیالی ډگر گرځېدلی دی او ان ځینې وختونه خبره د بهرنيانو تر اشغال هم رسېدلې ده. په اوسنیو شرایطو کې د افغانستان سیمه ییزې اړیکې د تېرو ادبیاتو پر بنسټ نشو مطالعه کولای، نو ځکه ننني شرایط د سیمه ییزو او نړیوالو تمایلاتو په اړه نوي درک ته اړتیا لري، چې سیمه ییز اتصال کولای شي د یوې پرانېستونکې دروازې په توگه د هېواد د موقعیت په اړه نوی پوهاوی رامنځته کړي. په پای کې ویلای شم چې د دغه ډول علمي - څېړنیزو سېمینارونو دایرول او له دې لارې د پوهانو د نظرونو وړاندې کول به افغانستان ته دا فرصت په لاس ورکړي، ترڅو له ټکر او سیالی څخه تعامل او همکارۍ ته او له جغرافیوي او اقتصادي انزوا څخه د اسیا څلورلارې ته بدلون ومومي او په سیمه کې به مهم ځای ترلاسه کړي. چې په دې علمي څېړنیز سیمینار کې د افغانستان د پوهانو له خوا په دې اړه علمي څېړنې شوي ، چې ددې سیمینار مقالې په دې اثر کې راټولې شوي دي.

زه ستاسو نور وخت نه نیسم په پای کې یو ځل بیا د دې علمي - څېړنیز سیمینار د جوړېدولو له امله د افغانستان اسلامي امارت د مشرانو ، د سیمینار د تدویر د کمېسون د غړو او ټولو هغو کسانو څخه چې له مور سره یې د دې سیمینار د تدویر او تدارک د بېلابېلو چارو په تر سره کولو کې مرسته کړې، مننه کوم ، کور ودانۍ ورته وایم او بریالتوب یې غواړم. د یو آباد، سوکاله او پرمختللي افغانستان په هیله.

څېړنپوه دکتور عبدالظاهر شکیب

د سیمه ییزو مطالعاتو د مرکز رئیس

د (افغانستان او سیمه ییز اتصال: فرصتونه او ننگونې) تر
سرلیک لاندې علمي سیمینار ته د ۱.۱.۱. د بهرنیو چارو
وزیر، مولوي امیر خان متقي پېغام

بِسْمِ اللَّهِ الرَّحْمَنِ الرَّحِيمِ

د افغانستان د علومو اکاډمۍ له مشرتابه او مشرانو خپرونکو د زړه له
تله مننه کوم چې د وخت له اړتیا سره سم یې د (افغانستان او سیمه ییز
اتصال: فرصتونه او ننگونې) ترسرلیک لاندې د دې علمي سیمینار تابیا
نیولې ده. د علومو اکاډمۍ دا گام د دې هیله پنځوي چې د هېواد دا
معتبره اداره هغه مؤثر رول ته ورگرځي چې د هېواد په لویو پالیسیو کې
خپل نظر له پالیسي جوړونکو ادارو سره شریک کړي.

(افغانستان او سیمه ییز اتصال:...) سیمینار یو مهم، مفید او د وخت
له اړتیا سره سم نوښت بولم. افغانستان اوس تر بل هر وخت په سیمه ییز
اتصال کې د رول لوبولو ښه مناسب فرصت موندلی دی.

افغانستان د تاریخ په اوږدو کې د ورېښمو د لرغونې لارې پر مسیر
پروت هېواد گڼل کېږي. د ورېښمو لار نه یوازې له چین څخه اروپا ته د
ورېښمو تولیداتو په لېږد کې رول درلود، بلکې دا لاره افکارو، فلسفو، تجربو
او شرقي او غربي تمدنونو ترمنځ هم د راکړې ورکړې یو مسیر گڼل کېږي.

سره له دې چې افغانستان پر داسې یوه مهم مسیر پروت دی، خو له
بدمرغه په وروستیو پېړیو کې د دې پرځای چې دا موقعیت په افغانستان

کې د اقتصادي بنیرازی او ابادۍ لامل شي، افغانستان یې د استعمارگرو هدف وگرځاوه. په نولسمه پیړۍ کې په شمال کې د تزاري روسې او په سویل کې د برتانوي هند ترمنځ سیالي چې په (سترې لوبې) یې شهرت موندلی، پر افغانستان خپل منفي اغېز درلود، په دې پړاو کې افغانستان درې ځلې د برتانوي استعمار له یرغل سره مخ شو. د شلمې پیړۍ په دوهمه نیمایي کې افغانستان د پخواني شوروي اتحاد د یرغل قرباني شو او دا هېواد یې له اوږدې بې ثباتۍ او جگړې سره مخ کړ. د یوویشتمې پیړۍ په پیل کې د امریکا متحده ایالاتو او ناتو یرغل ددغو جیوپولیتیکي سیالیو د بدمرغې لړۍ بله کړۍ وه.

په دغو تاریخي دورو کې له یوې خوا افغانستان په کور دننه ونتاجونېده چې له خپل مهم جغرافیایي موقعیت څخه ښه گټه پورته کړي او له بلې خوا د سیمې او نړۍ استعماري ځواکونو فغانستان ته د جیوپولیتیکي سیالیو د ډگر په سترگه کتلي وو.

د امریکایي اشغال له پای او خپلواک اسلامي نظام له رامنځته کېدو وروسته اوس د دې ښه فرصت برابر شوی چې د افغانستان له ځانگړي جیواکانومیک موقعیت څخه د دې وطن د ثبات او اقتصادي بنیرازی لپاره گټه پورته کړو. د جگړې پای، د خپلواکۍ ترلاسه کېدل او د سیمه ییز اتصال پر مرکز بدلېدو لپاره د نوي حکومت ټینګ عزم هغه دلایل دي چې موږ ته د دې زېږی راکوي چې افغانستان به ان شاء الله اوس په دې توانېږي چې له خپل موقعیت څخه په خپله گټه په سیمه کې د مثبت رول لپاره استفاده وکړي.

د افغانستان نوی بهرنی سیاست یوه اساسي ستنه اقتصادي محوري ده. موږ غواړو چې د افغانستان له هغه فرصت څخه گټه پورته کړي چې په تېر کې نه یوازې دا چې گټه ترې پورته شوې نه ده، بلکې لا د افغانستان د بې ثباتۍ او گډوډۍ رول ولوبوي. له دې لارې به هم زموږ ثبات او امنیت تأمین شوی وي او هم به د افغانستان د ټرانزیت له درکه د پام وړ کلني عاید څښتن شوی وي.

د دې هدف د ترلاسه کولو لپاره موږ په تېر یوه کال کې هیله بښونکې مزل کړې دی. په دې موده کې د مرکزي اسیا د ځینو هېوادونو او جنوبي اسیا سوداگریز توکي د افغانستان له لارې یوه او بل لوري ته ولېږدول شول، د مزارشريف- کابل- پېښور، ریل پټلۍ سروې په بشپړېدو ده. د رېل پټلۍ په دې پروژه کې روسیه او قزاقستان هم لېواله دي. په دې ډول به روسیه له سویلي اسیا سره د افغانستان له لارې وصل شي. همداراز، د ټاټوبي پروژې د عملي پیل کار پر وړاندې ډېر خنډونه لمنځه وړل شوي دي. تېره اوونۍ د چین سوداگریز توکي د قرغزستان او بیا ازبکستان پر لار د رېل پټلۍ پرمختګ د حېرتان پر لور خپل آزمایشي مزل پیل کړ. توقع ده چې پر دې لار به چینایي توکي د کراچۍ له بندر په پرتله نیم په نیمه په لنډ وخت کې کابل ته ورسېږي. همداراز افغانستان چمتو دی چې د چین د لارې او کمربند سترې پروژې برخه شي.

دا ټولې هغه پروژې دي چې د افغانستان په محوریت په سیمه ییز اقتصادي اتصال کې مهم رول لري. په تېره یوه کال کې د سیمې نږدې ټولو هېوادونو سره مو ګټور مجالس درلودل. موږ په سیمه کې د سیمه ییز اتصال په باب د پاموړ لېوالتیا وینو او هڅه کوو چې د ټولې سیمې په ګټه ترې استفاده وشي. په دې ډول به هم په سیمه کې اقتصادي نښیرازي رامنځته شي، هم به ثبات سره مرسته وکړي او هم به سیمه کې یوه اقتصادي اجماع رامنځته کړي. په دې ټول بحث کې به افغانستان مرکزي حیثیت ولري.

په دې ټولو پرمختګونو کې مرکزي رول زموږ د متوازن او اقتصاد محوره بهرنی سیاست و او وي به، ځکه موږ نه غواړو چې افغانستان د سیمې او نړۍ د منفي رقابتونو ډګر وي، بلکې غواړو چې افغانستان د تفاهم، همکارۍ او اقتصادي راکړې ورکړې مرکز وي چې د ټولو په ګټه وي. موږ په لنډه موده کې وتوانېدو چې د افغانستان او سیمې ترمنځ د تېرو شلو کالونو

بې باوري لمنځه یوسو او د سیمې هېوادونو سره مثبتې اړیکې جوړې کړو. همداسې د نړۍ له هېوادونو سره هم ورته سیاست پرمخ وړو او همدا ستراتیژي د سیمې په اتصال کې د افغانستان رول بارز کوي او لاره ورته خلاصوي.

په دې هیله چې دا پړاوونه ژر ووهو او د یوه نښرازه او پر خپلو پښو ولاړ اقتصاد څښتنان شو.

ستاسې له پاملرنې ډېره مننه

مولوي امیر خان متقي

د افغانستان اسلامي امارت د بهرنیو چارو وزیر

د اوبو او انرژۍ وزارت پیغام

بِسْمِ اللَّهِ الرَّحْمَنِ الرَّحِيمِ

نحمده و نصلی علی رسوله الکریم.

اما بعد! افغانستان او منطقه یی اتصال:

منطقه یی اتصال د ننني عصر یوه مهمه سیاسي او اقتصادي موضوع ده. تېر یونیم سل کاله افغانستان د شرق او غرب، شمال او جنوب ترمنځ یوه حائله منطقه وه چې نړیوالو بفر زون په نامه یادوله. له ټولې نړۍ د اورگاډي پټلۍ زموږ تر سرحداتو رارسیدلي دي (په شمال کې له جنوبي کوریا او چین څخه زموږ تر شېرځان بندر پورې؛ په اروپا کې له اوسلو، هلسنګي او ماسکو څخه زموږ تر حیرتان، آقینه او تورغندی پورې په غرب کې له پاریس، مادرید، استانبول او تهران څخه زموږ تر اسلام کلا او سیستان پورې. په شرق کې له سینګاپور، تایلند، مالیزیا، بنگله دېش، هند او پاکستان څخه زموږ تر تورخم او سپین بولدک پورې). ټولې دغه لارې چې زموږ حدودو ته را رسېدلي دي، نورې دلته بندي دي. زموږ په خاوره کې د اوسپني پټلۍ او نړیوالې معیاري لارې نشته. زموږ دغه حالت د نړۍ تجارت او نړیوال اتصال متضرر کړی دی، د بهرنیانو د یرغلونو له امله په دې لړ کې له افغانستان سره ستره ظلم شوی، افغانستان دې ته نه دی پرېښودل شوی چې دغه څلور لاری د ځان او نورو په خیر فعال کړي، د دنیا غټو طاقتونو او ګاونډیانو پر دغه څلور لاري د مسلسلو تهاجمونو او تخریب په سبب جفا کړي او موږ ټولو ته په کار ده چې افغانستان د حائل(بفرزون) پرځای د اتصال مرکز (هې آف کونیکتیویټي) وګرځوو چې اول یې موږ او بیا یې سیمې او نړۍ ته لوی خیر ورسیري، دا به زموږ او د سیمې د امنیت او ثبات په تامین او اقتصادي پرمختګ کې لوی کردار ادا کړي.

د اورگادی پتلی له مرکزي اسيا څخه زموږ له لارې جنوبي اسيا ته غځول ډیر ضرور دي، تر څو وکولای شو د مرکزي اسيا د انرژۍ پراخې منابع له تیل او گاز د جنوبي اسيا گنمپشتو سیمو ته چې ډیره اړتیا ورته لري زموږ له لارې ورسیري، همدا ډول دجنوبي اسيا د کار ماهره قوه زراعتي او صنعتي تولیدات زموږ له لارې مرکزی اسيا ولسونوته رسیري، په هیواد کې د اورگادي د پتلی یو حلقوي سړک جوړول او ایران ورسره نښلول. په دغه منظور د هېواد په د ننه کې د ډبرو د سکرو او اوسپنې د معادنو استخراج او د سمنټ تولید ته وده ورکول چې د ریلگادي د پتلیو او معیاري سړگونو په جوړولو او غځولو کې مهم نقش لري. د څلور لارې په توگه زموږ د هېواد جغرافیایي موقعیت داسې تنظیمول په کار دي چې د سیمې هېوادونه او نړیوال ورباندې مطمئن وی، فعال ساتل یې ټول خپل وگنې، د هیوادونو تجارت او اقتصاد ورباندې وده وکړي.

د ترانس هندوکش، نوري فایبر، ټاپي، کاسا ۱۰۰۰، د اورگادي پتلی او د چین د یو سړک او یو کمربند لویه پروژه او نور داسې وصل کونکې نړیوال ابتکارات شته چې زموږ هېواد یې تر دقیق غور وروسته مهه برخه کیدای شي. د علومو اکاډمۍ څخه مننه کوو او د یادې مسألې د لا څېړلو او بنسټیزه کولو په پار د همکاری، تخصص او تجربو شریکولو وعده کوو.

په درنښت

ملاعبدالطیف منصور

د اوبو او انرژي وزارت سرپرست

پیام محترم الحاج قاری دین محمد حنیف وزیر اقتصاد ۱.۱.۱

پیرامون (افغانستان و اتصال منطقه یی، چالش ها و فرصت ها)

بعد از روی کار آمدن نظام امارت اسلامی در افغانستان، برای توسعه و تقویت همگرایی های منطقه یی در ابعاد مختلف به ویژه در بعد اقتصادی تلاش های را در این راستا روی دست گرفته است.

کنفرانس های ازبکستان و روسیه روی مسایل تجاری و ترانزیتی از جمله امضای موافقتنامه همکاری های دوجانبه کشور روسیه و افغانستان مبنی بر خریداری نفت و گاز، سرعت در کار پروژه تاپی، کار روی وصل شدن افغانستان به خطوط آهن، افتتاح کانال قوش تپیه و افتتاح بند کجکی از جمله دستاوردهای مهم و عمده امارت اسلامی میباشد.

حمایت و استقبال سیاست های همگرایی افغانستان توسط کشورهای منطقوی ثابت میسازد که در این زمینه و بستر مناسب برای تحقق برنامه های همگرایی منطقه یی متحقق می گردد.

دید مشترک امارت اسلامی افغانستان اینست که بدون همکاری با همدیگر نمی توانیم بر چالش ها و فرصت های منطقوی موفق باشیم زیرا اتصال و همکاری های منطقه یی فرصت های را در رشد، رفاه، آسایش و آرامش تمام کشورهای منطقه ایجاد می کند و این فرصت ها حقیقتاً موثر و اثرگذار میباشد.

توسعه اقتصادی و تأمین رفاه زندگی به باور امارت اسلامی افغانستان بدون داشتن روابط دوستانه بین دولت های منطقه، تحول اقتصادی در هیچ کشوری رخ نخواهد داد با توجه به این نکته امارت اسلامی تأکید بر همگرایی در سطح منطقه و جهان دارد.

با در نظر داشت فقر و بیکاری در افغانستان این کشور معتقد است که سران کشورهای منطقه زندگی مردم را بصورت اساسی تغییر دهند بدین لحاظ چالش‌ها و موانع که فراراه کشورهای منطقه به ویژه شهروندان افغانستان قرار دارد با ایجاد فضای همکاری رهبران حکومت‌های منطقه از میان برداشته شود چون همگرایی عمیق به خاطر رشد و توسعه اقتصادی یک امر الزامی تلقی می‌شود.

پس به خاطر فایق آمدن بر چالش‌ها و تهدیدات منطقوی به یک استراتیژی مشترک منطقوی نیاز است.

چالش‌های که اکنون امارت اسلامی افغانستان با آن مواجه است این چالش‌ها بدون شک در سطح منطقه و جهان تهدیدات و خطرات جبران ناپذیر ایجاد می‌کند که ذیلاً به آن می‌پردازم:

۱- داعش: بدون شک وجود این پدیده ثبات و امنیت افغانستان و کشورهای منطقوی را به خطر مواجه می‌سازد و با توجه به این خطر تنها تلاش متمرکز، آگاهانه و سیستماتیک می‌تواند ما را به پیروزی نزدیک ساخته و باعث امن شدن افغانستان و دولت‌های منطقوی گردد.

۲- جرایم اقتصادی: مرتکبین جرایم اقتصادی متکی به مواد مخدر و قاچاق آن و سایر فعالیت‌های غیر قانونی که باعث فراهم نمودن بستر مناسب برای سیاست‌های جرمی می‌گردد که خوشبختانه امارت اسلامی افغانستان در این راستا گام‌های موثری را برداشته است از آنجائیکه این پدیده تهدید بزرگ برای ثبات تمام کشورهای منطقه می‌باشد لازم است برای از بین بردن آن اقدامات لازم اتخاذ گردد.

۳- فقر: فقر گسترده در افغانستان و کشورهای منطقه یکی از چالش‌های مهم محسوب می‌شود با وجود ذخایر سرشار در افغانستان و سطح منطقه هنوز هم شهروندان افغانستان و کشورهای منطقه با فقر رو به رو هستند با درک این فاجعه امارت اسلامی افغانستان معتقد است که رهبران قاره آسیا در امر مبارزه با گرسنگی و کاهش فقر اقدامات لازم و عملی را روی دست بگیرند.

موقعیت جغرافیایی و استراتژییک افغانستان در سطح منطقه:

موقعیت جغرافیای افغانستان در واقع حیثیت پل ارتباطی میان کشورهای آسیای مرکزی و جنوب آسیا را دارد در شمال آن کشورهای سرشار از منابع انرژی گاز، برق، نفت و دیگر مواد خام آسیای مرکزی همچون ترکمنستان، تاجکستان، ازبکستان، قزاقستان و قرغیزستان قرار دارند و در جنوب شرق آن دوکشور پاکستان و هند که سخت نیازمند انرژی و مواد خام اند، قرار گرفته اند این موقعیت برای افغانستان اهمیت ژئوپلتیک ویژه بخشیده است.

این موقعیت استراتژییک که می بایست عوامل توسعه و شگوفایی افغانستان را به ارمغان آورد ولی متأسفانه در طول تاریخ به میدان تاخت و تاز قدرت های جهانی مبدل گردیده و نگذاشته اند که مردم این سرزمین از آسایش و آرامش حقوقی خویش برخوردار باشند.

با توجه به این موقعیت ژئوپلتیک و جغرافیایی، امارت اسلامی افغانستان در ایجاد روابط دوستانه و احترام متقابل به دولت های منطقه و جهان مصمم به آوردن صلح و ثبات دایمی و رفاه برای خود و منطقه میباید و متقابلاً از کشورهای منطقه نیز چنین انتظاری را دارد:

همانطوریکه امارت اسلامی افغانستان هرگز به کسی اجازه نخواهد داد که از قلمرو اش علیه دولت های منطقه و جهان استفاده شود در عوض از رهبران کشورهای منطقه و جهان نیز عین توقع را دارد.

احترام به استقلال و حاکمیت امارت اسلامی افغانستان: با وجود تحول سیاسی، انجماد ذخایر ارزی افغانستان و فقر بیکاری که اکنون مردم ما با آن دست به گریبان است اما دولت افغانستان احترام به استقلال و حاکمیت کشورهای منطقوی را داشته و توقع میروود تا کشورهای منطقه نیز احترام متقابل را در حوزه های مختلف به خصوص در رابطه به استقلال و حاکمیت افغانستان رعایت نمایند.

در اخیر امارت اسلامی افغانستان از تلاش های سازنده در راستای همکاری های منطقه یی و تعهد این کشور جهت ایجاد فضای اعتماد و اطمینان در منطقه قدردانی نموده و پشتیبانی خویش را با کشورهای منطقه و جهان در امر مبارزه با تروریسم، کاهش سطح فقر و توسعه اقتصادی اظهار مینماید.

و من الله التوفیق

پیام جلالتمآب الحاج مولوی عبدالباقی حقانی سرپرست وزارت
تحصیلات عالی در مورد سمینار علمی - تحقیقی «افغانستان و اتصال
منطقه‌یی، چالش‌ها و فرصت‌ها»

بِسْمِ اللَّهِ الرَّحْمَنِ الرَّحِيمِ

نحمده و نصلی علی رسوله الکریم اما بعد، فاعوذ بالله من الشیطان الرجیم
دانشمندان، استادان، محققان و تماماً اشتراک‌کنندگان سمینار علمی - تحقیقی
«افغانستان و اتصال منطقه‌یی، چالش‌ها و فرصت‌ها»
السَّلَامُ عَلَیْكُمْ وَرَحْمَةُ اللَّهِ وَبَرَکَاتُهُ!

تدویر سمینار حاضر را در این مقطع حساس کنونی کشور به همه شما و به ویژه
دست‌اندرکاران آن تبریک و تهنیت عرض می‌دارم. این سمینار درحالی برگزار گردیده
است که مردم قهرمان ما پس از یک دوره مبارزات و هزاران قربانی در مقابل بزرگ‌ترین
ابرقدرت جهان پیروز گردیده و یک بار دیگر آزادی و استقلال خویش را حاصل نمودند.
افغانستان به عنوان یک کشور محاط به خشکه و نقطه اتصال آسیای مرکزی و
آسیای جنوبی با داشتن موقعیت بسیار خوب جغرافیایی و ایکو استراتژیک، سرزمین
حاصل خیز از نگاه زراعتی و داشتن منابع سرشار طبیعی یکی از کشورهای منطقه است
که نقش بسیار اساسی در رشد و پیشرفت اقتصادی منطقه داراست و هیچ کشوری در
منطقه ما نمی‌تواند در بحث توسعه اقتصادی افغانستان را نادیده بگیرد. هرچند
یورش‌های ابرقدرت‌های آژمند و جنگ‌های نیابتی طی چهار دهه این فرصت را که بتوانیم
استفاده مؤثر و مثمر از این داشته‌ها نماییم از ما گرفت اما اکنون زمان آن رسیده که مردم
و دولت ۱.۱.۱ می‌توانند در این راستا گام‌های جدی برداشته و با اتصال افغانستان به چهار
راه تجارتي اقتصادی کشور را رونق بخشند و به سوی پیشرفت و رفاه سوق دهند.

با درنظر داشت برنامه‌های بزرگ منطقه‌یی مطابق به نیازمندی‌ها و رقابت‌های اقتصادی جهانی و علاقمندی کشورهای بزرگ بخاطر اتصال افغانستان به شاهراه اقتصادی بین‌المللی با بهترین موقعیت زمانی و شرایط خوب انتظار داریم که با گسترش ارتباطات و تسهیلات ترانسپورتهی در حمل و نقل، توسعه تجارت، سرمایه‌گذاری و استفاده بهتر از تکنالوژی مدرن زمینه‌های بهتر همکاری و همگرایی را با همسایگان و کشورهای منطقه خویش ایجاد نماییم.

رسیدن به اهداف ذکر شده زمانی محقق می‌گردد که چالش‌های موجود در این زمینه برطرف شده و با استفاده از فرصت‌های کنونی راهکارهای مناسب ایجاد گردد. بدون شک این مسئولیت خبرگان، دانشمندان و اهل علم و دانش است که با تحقیقات علمی و اکادمیک شان افغانستان عزیز را از مشکلات کنونی نجات داده و با برنامه‌های مدون راه را برای پیشرفت اقتصادی کشور هموار سازند.

وزارت تحصیلات عالی ضمن قدردانی از تدویر این گونه سمینارها اطمینان می‌دهد که با تمام امکانات و توانایی‌های خویش در راستای عملی‌سازی نتایج و فیصله‌های این سمینار تلاش می‌ورزد و آماده هرگونه همکاری در این راستا می‌باشد.

در اخیر یک بار دیگر راه اندازی سمینار حاضر را مبارک گفته از خداوند قادر و توانا استدعا می‌نمایم تا موفقیت‌های مزید را در راه تطبیق برنامه‌های ملی و وطنی برای همه ما عنایت فرماید.

بااحترام

الحاج عبدالباقی حقانی

سرپرست وزارت تحصیلات عالی

پیام اتاق تجارت و سرمایه گذاری افغانستان پیرامون سیمینار

افغانستان و اتصال منطقه یی؛ چالش ها و فرصت ها

اعضای محترم علمی افغانستان! مهمانان نهایت معزز و اشتراک کننده گان
ارجمند السَّلَامُ عَلَیْكُمْ وَرَحْمَةُ اللَّهِ وَبَرَكَاتُهُ!

اتاق تجارت و سرمایه گذاری افغانستان حضور همه شما را در کنفرانس
افغانستان و اتصال منطقه یی؛ چالش ها و فرصت ها خیر مقدم گفته و از
برگزار کننده گان این کنفرانس با اهمیت ابراز سپاس و خرسندی نموده و
خود را خوشنود و مسرت میداند که فرصت مساعد گردید تا روی یکی از
کلیدی ترین موارد در تحول افغانستان پیام خویش را ارایه نماید.
حضار گرامی؛

رسیدن به درجات بلند سطح زندگی، دسترسی به تکنالوژی پیشرفته و
مروجه جهان، رشد متداوم و مفید اقتصادی برای افغانستان به مصابه آرمان
است که دسترسی بدان راه ها و روش های مختلف را ممکن داشته باشد اما
یکی از موثرترین راه های آن ایفای نقش موثر منطقوی افغانستان و کسب حد
اکثر فرصت های موجود در منطقه می باشد.

کشور افغانستان همواره به لحاظ موقعیت جغرافیایی از کشور های
محسوب می شود که در منطقه خاور میانه و آسیای میانه از موقعیت کلیدی
برخوردار بوده که استفاده از این موقعیت استثنایی بعنوان گام مهمی در
راستای انکشاف پایدار افغانستان محسوب می شود، توسعه ترانزیت و
ترانسپورت و ایفای نقش منطقه ای می تواند از اولویتهای حیاتی برای دولت

افغانستان باشد، تحقیقات نشان می‌دهد که کشور های محاط به خشکه مانند افغانستان از زیان های جغرافیوی و اقتصادی رنج برده و علاوه تا بازگو کننده آنست که یک کشوری قسما محاط به خشکه حدود ۴۰ تا ۶۰% مطارف بلند تر حمل و نقل را در مقایسه یک کشوری قسما غیر محاط به خشکه باید متقبل شود، با توجه به اهمیت موضوع حکومت افغانستان توانسته است که شاهد خلق فرصت ها و دستاورد های کلیدی ذیل در عرصه اتصال منطقوی و جهانی باشد. که سکتور خصوصی افغانستان از آن تقدیر می نماید، از عمده ترین این فرصت ها و دستاورد ها میتوان به قرار ذیل یاد آور شد:

- طرح احیای راه ابریشم در افغانستان؛
- افتتاح راه لاجورد و استفاده عملی از بندر چابهار (افتتاح فاز اول بندر چابهار و ارسال محموله از طریق آن به هندوستان)؛
- تکمیل شدن بخش سوام راه آهن هرات-خواف؛
- کنترل حریم هوایی به ابتکار حکومت افغانستان و انعقاد قرار داد جدید رادار میدان هوایی بین المللی کابل؛
- افتتاح فاز اول خط آهن بین المللی آسیا (اتامرا-امام نظر-آقینه)؛
- امید واری به آغاز به کار پروژه های تاپی، کاسا ۱۰۰۰ و عملیاتی شدن پروژه تاپ ۵۰۰؛
- در همکاری با سکتور خصوصی ایجاد و استفاده از دهلیز های هوایی که توانسته است تاثیرات فوق العاده روی تجارت فرامرزی افغانستان داشته باشد؛
- تامین روابط پایدار و لازمه اقتصادی با کشور های منطقه در عرصه های تجارت و ترانزیت؛
- افتتاح و صدور نخستین محموله تجارتي افغانستان در چارچوب سیستم "TIR" به کشور های مختلف جهان.

اشتراک کننده گان گرامی:

از دید سکتور خصوصی افغانستان در پهلوی اقدامات و فرصت های فوق یک سلسله موانع و مشکلات فرا اتصال منطقی در افغانستان موجود بوده که همواره سکتور خصوصی را به چالشه مواجه ساخته است که برجسته ترین آنها بر حسب ذیل می باشد:

- در بخش راه لاجورد (عدم موجودیت تفاهم نامه های دو جانبه و پنج جانبه ترانسپورتی و گمرکی بین کشور های عضو این مسیر، عدم همکاری لازم در بخش ویژه دریوران این مسیر، عدم موجودیت عضویت در کنوانسیون ویانا، بلند بودن هزینه های کشتی بین ترکمنستان و آذربایجان و بلند بودن هزینه گمرکی و تفاوت سوخت کشور ترکمنستان؛

- در بخش چابهار (عدم وجود اکسری ، عدم انتقال پول برای اموال صادراتی و وارداتی، وقفه بیش از حد در ترخیص کالاهای مواد اولیه، پروسیجر مغلق و زمان بر اخذ دوباره تضمین پرداخته شده، زمان بر بودن اخذ کوالیتی کنترل کشور ایران، عدم موجودیت سردخانه ها در بندر دوغارون و بندر چابهار، موجودیت خاک پولی بلند در کشور های ایران و افغانستان به ترتیب ۱۰۴ دالر و ۵۲ دالر، وضع جریمه های بلند تحت عنوان برگ سبز از طرف کشور ایران و مشکل اقامه)؛

- در بخش دهلیز های هوایی چالش ها به دو بعد داخلی و خارجی تقسیم میگردد که در بعد داخلی میتوان از (نبود اسکندر بزرگ در دروازه های ورودی میدان هوایی، نبود اسکندر بزرگ در داخل گدام صادرات برای چک اموال صادراتی ، نبود گدام جداگانه برای محصولات صادراتی بخصوص هنگ، مشکلات بررسی فزیکلی اموال توسط اولیف گروپ و نبود یک مکان مناسب برای فومیگیشن) و در بعد خارجی (بلند بودن نرخ Handling) (Charges در میدان هوایی دهلی، مشکلات در بخش دیمرج (demurrage) وموضوع صحتی (FSSAI) یاد آور گردید؛

- در بخش (TIR) مشکلاتی چون (عدم هماهنگی بین ادارات ذیدخل در تطبیق سیستم تی، مشکلات دریافت ویزه و ورودپاس برای وسایط نقلیه افغانی، عدم اعلام نمودن گمرکات مبدا و مقصد، عدم عضویت در کنوانسیون کانتینر و کنوانسیون ترافیک جاده، مسولیت پذیری ضعیف ادارات ذیدخل در تطبیق درست این سیستم و موجودیت فساد گمرکی) می باشد؛
ارجمندان:

اتاق تجارت و سرمایه گذاری افغانستان از تلاش های اخیر حکومت در جهت اتصال منطقوی افغانستان نهایت سپاس و قدردانی می نماید وهمواره تلاش نموده تا مشکلات و موانع فرا راه این امر بزرگ را انعکاس دهد که این عمل بیانگر تعهد قوی ما در زمینه رشد این اساس مهم اقتصادی بوده و باورمندیم که با برطرف کردن چالش های مطروحه شاهد تحول عظیم در این عرصه حیاتی گردیده و راه برای رشد تجارت، سرمایه گذاری، رشد اقتصاد و رفاه همگانی هموار خواهد گردید، ما همواره در کنار حکومت افغانستان و جامعه بین المللی خواهیم بود تا بر چالش ها توفیق حاصل نماییم.

پیام پوهنتون پولی تخنیک کابل در مورد سمینار: «افغانستان

و اتصال منطقه‌یی، چالش‌ها و فرصت‌ها»

پوهنتون پولی تخنیک کابل به عنوان یک نهاد علمی (عرضه‌کننده نیروی انسانی متخصص با دانش) بحث و گفتگوی اتصال منطقه‌یی که شامل ابعاد اقتصادی، تجاری، ترانزیتی و انرژی است را به عنوان یکی از عوامل اساسی توسعه کشورهای منطقه بیان می‌کند و افغانستان به عنوان چهارراه آسیا از نقش و جایگاه ویژه در اتصال منطقه‌یی برخوردار است.

یقیناً افغانستان در چهارراه آسیای قرار دارد و در درازنای تاریخش به عنوان نقطه وصل تمدن‌ها، کشورها و فرهنگ‌ها نقش ایفا کرده است. به باور ما امروز اگر کشورهای منطقه می‌خواهند که از لحاظ اقتصادی رشد کنند، باید اتصال منطقه‌یی را هرچه بیشتر اهمیت و ارزش دهند و در اتصال منطقه‌یی نقش و جایگاه افغانستان تعیین‌کننده و قابل توجه می‌باشد.

پوهنتون پولی تخنیک کابل به این باور است که همکاری کشورهای منطقه زمینه اتصال و روابط عمیق را فراهم می‌کند که می‌توان به برخی از آنها قرار ذیل اشاره کرد:

- ۱- همکاری در تأمین صلح دائمی؛
- ۲- باز شدن شریان‌های مسدود شده آسیای مرکزی؛
- ۳- تقویت روابط نیک و پیوندهای انسانی؛
- ۴- رشد اقتصادی و تأمین رفاه زندگی؛
- ۵- تسهیل و تسریع روند انکشاف آسیای قدرتمند.

به باور پوهنتون پولی تخنیک کابل چالش‌هایی که منطقه با آن روبرو است، زنجیره‌یی، پیچیده و وابسته به همدیگر می‌باشد. از جمله فقر پدیده قابل توجه در قاره آسیا بوده که با وجود ذخایر سرشار طبیعی، فقر گسترده یکی از ویژگی‌های قاره آسیا قلمداد می‌شود. با توجه به حاکمیت گسترده این پدیده در منطقه و سطح آسیا، اتصال و روابط میان کشورهای منطقه را به کندی مواجه ساخته است. در پایان پوهنتون پلی تخنیک کابل از برنامه‌های ابتکارانه و خلاقانه ریاست محترم مطالعات منطقه‌یی اکادمی علوم قردانی به عمل می‌آورد. یقیناً برگزاری چنین سمینارهای علمی توسط شخصیت‌های متخصص، تصویر بهتر از افغانستان به عنوان نقطه وصل آسیای به نمایش می‌گذارد. از خداوند متعال برای شما آرزوی تداوم برنامه‌های علمی - تحقیقی را در راستای ترقی و شکوفایی کشور تمنا داریم.

بااحترام

پوهنوال دیپلوم انجنیر عبدالرشید اقبال

رئیس عمومی پوهنتون پولی تخنیک کابل

پیام وزیر معادن و پترولیوم، امارت اسلامی افغانستان پیرامون سیمینار: افغانستان و اتصال منطقه‌یی، فرصت‌ها و چالش‌ها؛

بِسْمِ اللَّهِ الرَّحْمَنِ الرَّحِيمِ

با عرض سلام و احترام خدمت همه اشتراک کنندگان پروگرام امروز، رؤسا و مسوولین محترم ادارات تشکر از ریاست محترم عمومی اکادمی علوم افغانستان بابت برگزاری این سمینار علمی به لفظ و مرحمت الهی افغانستان دارای منابع غنی و سرشار از منرال‌های هایدرو کاربن‌ها می‌باشد. قرار معلومات که از سروی ده فیصد منابع معدنی کشور به دست آمده، ارزش منابع طبیعی افغانستان یک الی سه تریلیون دالر امریکایی تخمین زده شده است که شامل ذخایر مس، آهن، نفت و گاز، ذغال سنگ، سنگ‌های قیمتی و نیمه قیمتی، عناصر نادره، سنگ‌های مرمر، مواد ساختمانی و غیره می‌باشد و به دلایل چند دهه جنگ و ناامنی در کشور، از آن بهره‌برداری درست صورت نگرفته است.

چنانچه مدیریت سکتور معادن نیازمند داشتن پالیسی‌ها و قوانین ستندرد می‌باشد تا بتوانیم شرایط را به طور واقعی به سرمایه‌گذاران ساده ساخته و زمینه‌سازی جهت انکشاف این سکتور نموده باشیم؛ براین اساس وزارت معادن و پترولیوم روی انکشاف پالیسی‌ها و چوکات قانونی سکتور کار نموده است که هدف اساسی آن قانونمند کردن فعالیت‌های غیر قانونی معدنکاری، تشویق و جذب سرمایه‌گذاری‌های داخلی و خارجی و دسترسی آنها به معلومات ضروری، استفاده از منابع معدنی براساس اصول انکشاف پایدار، کاربرد بهترین تکنالوژی عصری و رعایت مسایل محیط‌زیستی، صحت و ایمنی، بلندبردن عواید دولت، کاهش فقر و استفاده از منابع معدنی کشور در جهت رفاه اقتصادی با توجه به نیازمندی‌های کنونی و آینده کشور می‌باشد.

به این منظور شرط اساسی انکشاف و بهره‌برداری از سکتور معادن طرح و ترتیب برنامه‌هایی است تا با انجام آن زیربناهای اساسی منطقه با افغانستان وصل شود و نهایتاً با معادن ربط داده شوند و از این طریق شرایط اساسی برای انکشاف و بهره‌برداری مطلوب منابع معدنی با درنظر داشت روش‌های موفق شده بین‌المللی مهیا گردد که این کار نیازمند اتصال منطقه‌ای بوده و از خواسته‌های نهایت مهم سکتور معادن می‌باشد.

چون افغانستان از لحاظ موقعیت جغرافیایی منحیث چهارراه ترانزیتی از اهمیت خاص اقتصادی برخوردار می‌باشد؛ بناءً به منظور وصل افغانستان به زیربناهای منطقه‌ای لازم است تا در این زمینه تلاش‌های بیشتر صورت گیرد و این کار می‌تواند در عملی ساختن پروژه‌های بزرگ معادن کمک کند. با استفاده از اتصال منطقه‌ای، افغانستان می‌تواند به کشورهای شرق دور و اروپا صادرات داشته باشد و از این طریق زمینه‌سازی برای صادرات و انتقال مواد معدنی و غیر معدنی کشور فراهم گردد.

من در ضمن اینکه تلاش‌های ریاست عمومی اکادمی علوم افغانستان در تدویر همچو سمینارهای علمی حمایت می‌کنم، با استفاده از این فرصت می‌خواهم از همکاری این وزارت با استفاده از ظرفیت‌های بشری که در اختیار دارد در تقویه تحقیقات علمی اطمینان دهم.

شیخ الحدیث شهاب‌الدین دلاور
سرپرست وزارت معادن و پترولیم

خپړندوی عمران زکریا

په افغانستان کې د یوه کمربند یوې لارې پروژې د تطبیق ارزونه

لنډیز

د چین ولسمشر شي جنپینگ د یوه کمربند یوې لارې پروژې له اعلان وروسته، د کمربند او لارې نوبت تر چتر لاندې د افغانستان لپاره یو شمېر پروژې اعلان شوې چې افغانستان د چین-پاکستان په اقتصادي دهلیز پورې هم وتړل شو، خو د کمربند او لارې نوبت هېڅ دهلیز له افغانستان څخه نه تېرېږي او د څو کلونو په تېرېدو سره بیا هم په افغانستان کې د نوبت اړوند زیربنايي پروژو پلي کولو ته ځانگړې پاملرنه نه ده شوې او لاملونه یې ناامني او سیاسي بې ثباتۍ بلل شوې دي.

د یوه کمربند یوې لارې پروژې د چین هغه ستره نړیواله پروژه ده چې د پلي کولو له لارې هڅه کوي په گاونډ او سیمه کې ثبات او اقتصادي پرمختګ رامنځته کړي. جغرافیوي موقعیت ته په پاملرنې، افغانستان کولای شي د چین-مرکزي اسيا-لوېدیځې اسيا او د چین-پاکستان اقتصادي دهلیزونه یو له بل سره ونښلوي. همدارنګه د کمربند او لارې نوبت کوچنیو او سترو پروژو تطبیق کولای شي افغانستان په سیمه ییز ترانزیتی هېواد بدل کړي چې د صنعتي کېدو ترڅنګ به هېواد اقتصادي پرمختګ هم وکړي. خو د چین له لوري یادو پروژو ته نه پاملرنه او د افغانستان په اړه د سیمه ییزې همغږۍ او همکارۍ نشتوالی، سیاسي بې ثباتي، ناامني، کمزورې حکومتولي او د زیربناوو نشتوالی هغه لاملونه وو چې په افغانستان کې د کمربند او لارې نوبت پروژو د پلي کولو مخه ونیوله. چین کولای شي د اوسنیو شرایطو په پام کې نیولو سره د افغانستان په اړه پر خپلو پالیسیو یوځل بیا غور وکړي او د کمربند او لارې نوبت پروژو ته د ځانگړې پاملرنې له لارې د افغانستان په بېلابېلو سکتورونو کې پانګونې وکړي.

سریزه

په پیل کې د یوه کمربند یوې لارې پروژه (One Belt, One Road) د چین او گاونډیو ترمنځ یوازې یوه سیمه ییزه پروژه وه چې د مرکزي، جنوبي او جنوب ختیځې اسیا هېوادونه له چین سره ونښلوي، خو له تدریجي تکامل وروسته یاده پروژه په سترې نړیوالې پروژې بدله شوه. ولسمشر شي جنپینگ په یوه وینا کې وایي: "د یوه کمربند یوې لارې نوبت د ورېښمو په لرغونې لاره کې پروت دی چې د اسیا، اروپا او افریقا په لویو وچو تمرکز کوي، خو د نورو هېوادونو لپاره هم پرانېستی دی". نوبت دوه لارې په پام کې لري، یوه د ځمکې او بله سمندري چې دواړه د اسیا، اروپا او افریقا لویې وچې نښلوي. په یادو سیمو کې د کمربند او لارې د منطق له مخې ټول "بهرنیتوب" مساوي نه دی، بلکې تدریجي توپیر شته. په دې معنی چې په دې پروژه کې د ټولو بهرنیو هېوادونو ترمنځ مساوات نشته، بلکې ډېر اهمیت د چین گاونډیو هېوادونو ته پکې ورکړل شوی چې دوی یې د بېجېنگ لومړۍ د "گټو حلقه" بولي.^۱

د ۲۰۲۲ ز. کال په مارچ کې هغو هېوادونو چې د کمربند او لارې نوبت د تفاهم یادښت لاسلیک کړی، شمېر یې ۱۴۷ هېوادونو ته رسېده.^۲ چینایي بانکونه او شرکتونه د کمربند او لارې نوبت تر چتر لاندې په ټوله نړۍ کې د سرکونو، برېښنا فابریکو، بندرونو، رېل پټلۍ، 5G شبکې او نوري فایبر کېبلونو د مالي ملاتړ او جوړولو هڅه کوي.^۳ د ورېښمو لارې اقتصادي کمربند شپږ پراختیایي "دهلیزونه" لري چې یو هم د چین-پاکستان اقتصادي دهلیز (China-Pakistan Economic Corridor) دی، په افغانستان کې سوله او ثبات د دغه دهلیز د بریالیتوب مهم عامل دی. دا چې د چین-پاکستان اقتصادي دهلیز او په ټوله کې د کمربند او لارې نوبت ډېری بې ثباته سیمې پوښي، شونې ده امنیتي گواښونه یې پلي کول زیانمن کړي.^۴

اروپایي لیکوال کارلوس مارتینز برانکو په افغانستان کې د کمربند او لارې نوبت په اړه داسې استدلال کوي، دا چې افغانستان ولې د چین لپاره له اقتصادي او امنیتي اړخه مهم دی، اړینه نه ده چې دغه موضوع دې د کمربند او لارې نوبت

په افغانستان کې د یوه کمربند او یوې...

پورې وتړو. د جغرافیې او امنیت ترکیب افغانستان د کمربند او لارې نوبت پر وړاندې د دویمې درجې لوبغاړی جوړوي. د کمربند او لارې نوبت کې د افغانستان ادغام د چین لپاره لومړیتوب نه دی او دا د حیرانتیا خبره هم نه ده، ځکه د کمربند او لارې نوبت هېڅ ځمکنی دهلیز له افغانستان څخه نه تېرېږي. تر ټولو نږدې د چین-مرکزي اسیا-لوېدیځې اسیا اقتصادي دهلیز (China-Central Asia-West Economic Corridor) او د چین-پاکستان اقتصادي دهلیز د هېواد له شاوخوا څخه تېرېږي.^۵

که څه هم د افغانستان او چین اړیکې د پخوا په پرتله پراخې شوي، خو چین ډېره لېوالتیا نه لري چې په افغانستان کې د کمربند او لارې پروژې د پانګونې د څرنگوالي په اړه روښانتیا ورکړي. دا چې د کمربند او لارې نوبت به د افغانستان راتلونکی بدل کړي او کنه، تر ډېره د همدې هېواد په وړتیا پورې اړه لري ترڅو داسې چاپېریال رامنځته کړي چې په سیمه ییزه سوداګرۍ او تېرانزیت کې د افغانستان مثبت ګډون ته وړتیا ور وڅښي.

افغانستان د اسیا په څلورلارې کې پروت دی چې د سیمې هېوادونه د سیمه ییزې همغږۍ له لارې کولای شي د افغانستان له موقعیت څخه د انرژۍ د لېږد او تېرانزیت په برخه کې ګټه واخلي. د مقالې هدف په افغانستان کې د کمربند او لارې نوبت د اړوندو پروژو د تطبیق ارزونه ده چې د چین دولت یې ژمنه کړې او په ورته مهال افغانستان د یادو پروژو د تطبیق لپاره په کومه کچه شرایط چمتو کړي دي.

د اسلامي امارت بیاځلې واک ته له رسېدو څخه وړاندې د افغان چارواکو ترمنځ د سیمه ییز ادغام موضوع ډېره ګرمه وه چې د سیمې له هېوادونو سره ډېرې ناستې هم پرې وشوې، خو عملي چارو ته یې ډېره پاملرنه ونشو، ځکه د افغانستان او سیمې ترمنځ د همغږۍ او همکارۍ چاپېریال کمزوری و. دا چې د کمربند او لارې نوبت تر چوکاټ لاندې ټاکل شوې پروژې او په راتلونکي کې د هغو تطبیق د افغانستان لپاره څومره مهم دی، د موضوع اهمیت په ډاګه کوي.

له نورو سره د دې څېړنې توپیر په دې کې دی چې په افغانستان کې د یوه کمربند یوې لارې پروژې د تطبیق ارزونه کوي. د څېړنې په اوږدو کې هڅه شوې

چې په افغانستان کې د کمربند او لارې نوبت اقتصادي گټو ته اشاره وشي او هغه ننگونې یې په گوته کړي چې د پروژې تطبیق یې له خنډ او خنډ سره مخامخ کړی دی. سربېره پر دې، په افغانستان کې د کمربند او لارې نوبت اړوند پروژو د نه تطبیق او یا هم د کارونو د ورو پرمختګ په اړه د چینایي لوري نیمګړتیاوو ته اشاره شوې او د نه لېوالتیا لاملونه یې په ډاګه کړي دي.

د خپرنې په اوردو کې به دغو پوښتنو ته ځوابونه وموندل شي چې د کمربند او لارې نوبت په چوکاټ کې چین له افغانستان سره د پروژو په پلي کولو کې څومره مرسته کړې ده او د افغانستان دولت تر کومه بریده د کمربند او لارې نوبت په پلي کولو کې خپله ونډه لوبولې؟ د کمربند او لارې نوبت کې د افغانستان ادغام کومې اقتصادي گټې لري؟

په دې مقاله کې له تشریحي-تحليلي مېتود څخه گټه اخیستل شوې ده. دغه علمي - څېړنیزه مقاله د جوړښت له پلوه د لنډیز، سريزې، د کمربند او لارې نوبت، د کمربند او لارې پروژه کې د ادغام له لارې د افغانستان اقتصادي گټې، په افغانستان کې د یوه کمربند یوې لارې پروژې پر وړاندې پراته خنډونه، پایلې او وړاندیزونو لرونکې ده.

د کمربند او لارې نوبت

د یوه کمربند یوې لارې پروژه د "ورېښمو د لارې اقتصادي کمربند او د ۲۱مې پېړۍ د سمندري ورېښمو لارې" لنډه بڼه ده چې د چین ولسمشر شي جنپینگ له لوري د دوو ویناوو پر مهال وړاندې شوه. لومړی، کله چې د ۲۰۱۳ ز. کال د سپټمبر پر ۷مه قزاقستان ته د سفر پر مهال په نظربایف پوهنتون کې د تگلارې د همغږۍ، د سرکونو نښلولو، بې خنډه سوداګرۍ، د اسعارو تبادلې او د خلکو ترمنځ د پیاوړتیا له لارې د ورېښمو لارې د اقتصادي کمربند د جوړولو وړاندیز وکړ. نږدې یوه میاشت وروسته د اکتوبر پر ۳مه ولسمشر شي جنپینگ د اندونیزیا په پارلمان کې د خپلې وینا پر مهال یو بل وړاندیز وکړ چې چین چمتو دی د ۲۱مې پېړۍ د ورېښمو د سمندري لارې په جوړولو کې د جنوب ختیځې اسیا هېوادونو ټولني له غړو سره کار وکړي ترڅو د اتصال پیاوړتیا او د سمندري همکارۍ ملګرتیا ته وده ورکړي.

په افغانستان کې د یوه کمربند او یوې...

د یوه کمربند یوې لارې پروژې اصلي محتوا د پالیسی همغږي، د زیربناوو او تاسیساتو نښلول، بې خنده سوداګري، مالي ادغام او خلکو سره نږدې اړیکې دي، چې په اتو برخو تمرکز کوي: زیربناوې، اقتصادي او سوداګریزې همکارۍ، د صنعتي پانګونو همکارۍ، د انرژۍ د سرچینو همکارۍ، مالي همکارۍ، کلتوري او د خلکو تر منځ تبادلې، ایکولوژیکي او د چاپیریال همکارۍ او سمندري همکارۍ او موخه یې د شپږو اقتصادي دهلیزونو جوړول دي. د کتاب لیکوال زیاتوي چې د کمربند او لارې نوبت په واسطه افغانستان او پاکستان، منځنی ختیځ او چین سره نښلوي.^۶

د ورېښمو د لارې اقتصادي کمربند او د ۲۱مې پېړۍ د ورېښمو سمندري لارې ته د یوه کمربند، یوې لارې (One Belt, One Road) نوم هم ورکړل شوی دی. په ۲۰۱۵ ز. کال کې د چین له لوري "د ورېښمو د لارې اقتصادي کمربند او د ۲۱مې پېړۍ د ورېښمو د سمندري لارې په ګډه جوړولو باندې د نظر او عمل" سند کې د دغې پروژې هدف وړاندې شو. په ۲۰۱۷ ز. کال کې تر بیا کتنې وروسته یادې پروژې ته "د یوه کمربند او یوې لارې نوبت یا د کمربند او لارې نوبت (Belt and Road Initiative)" نوم ورکړل شو. د چین د ورېښمو نوې لار (New Silk Road) د ځمکې او سمندر دواړو دهلیزونو بیا ژوندي کولو ته اشاره کوي چې یو مهال یې خلک او تمدنونه سره نښلول. د چین دولت د دغې سترې پروژې د پلي کولو په برخه کې د نړیوال ځواک په توګه خپل اعتبار ډېر په پام کې نیولی چې د بهرني سیاست یو له مهمو هدفونو څخه دی او موخه یې د چین د مثبت انځور خپرول دي.^۷ لکه څرنګه چې له نوم څخه په ډاګه کېږي، د کمربند او لارې نوبت دوه برخې لري: په وچه کې د ورېښمو د لارې اقتصادي کمربند او په سمندر کې د ۲۱مې پېړۍ سمندري د ورېښمو لار. د "یو" کلمه ځکه ترې لېرې شوه ترڅو وکولای شي د کمربندونو او لارو بېلابېل اړخونه په ځان کې راوغاړي چې یاد نوبت ته شاملېږي.

پټه دې پاتې نه وي چې دغه نوبت یوازې د زیربنا او سوداګرۍ لپاره نه دی. جرمني خپرونکی په دې اړه داسې وايي: د کمربند او لارې نوبت یو پراخ کلتوري، اقتصادي او د سیاسي شبکې جوړښت دی چې د ورېښمو لارې په سر کې د پرتو

هېوادونو، سیمو او ښارونو ترمنځ نښلېدو ته وده ورکوي چې منځنی ختیځ، لوېدیځه اروپا، لوېدیځه اسیا، شمالي افریقا، جنوبي اسیا، جنوب-ختیځه اسیا، د کامن ویلت خپلواک هېوادونه، د روسیې فدراسیون او منګولیا پکې شاملېږي. د کمربند او لارې دهلبزونه په اروپا کې د روتردام، هامبورګ، پراګ او ماډرېد تر ښارونو رسېږي او همدارنګه ختیځه او شمالي افریقا سره نښلوي او د لویې وچې د لارو، رېل او بندرونو ترمنځ شبکه رامنځته کوي.^۸ د یادونې وړ ده چې د دغې پروژې بشپړتیا کېدای شي لسيزې وخت ونیسي. د ځینو سرچینو پر بنسټ، کېدای شي دا پروژه پنځه دېرش کلونه شاوخوا وخت ونیسي داسې چې د چین ولسي جمهوریت د رامنځته کېدو له سلمې کلزې سره برابر بشپړه شي.^۹

د ۲۰۲۲ ز. کال په لومړۍ نیمایي کې د کمربند او لارې نوبت د ۱۴۷ هېوادونو ترمنځ د مالي پانګونې او قراردادي همکارۍ له لارې د چین ونډه څه باندې ۲۸،۴ ملیارده امریکایي ډالره وه. په ۲۰۱۳ ز. کال کې د پروژې له اعلان راهیسې د کمربند او لارې نوبت مجموعي ښکېلتیا ۹۳۲ ملیارده امریکایي ډالر دي، چې شاوخوا ۵۶۱ ملیارد یې په ساختماني تړونونو کې او پاتې ۳۷۱ ملیارد یې په غیر مالي پانګونه کې دي. د کمربند او لارې نوبت پانګونې لپاره د لویو لوبغاړو په توګه د چین دولتي شرکتونه دي.^{۱۰} په ټوله کې، د یوه کمربند یوې لارې پروژه شپږ ځمکنی اقتصادي دهلبزونه لري:

۱- د چین - منګولیا - فدراتیفي روسیې اقتصادي دهلبز؛

۲- د نوي یوریشیا ځمکنی پل؛

۳- د چین - مرکزي اسیا - لوېدیځې اسیا اقتصادي دهلبز؛

۴- د چین - هندو چین ټاپووزمې اقتصادي دهلبز؛

۵- د چین - پاکستان اقتصادي دهلبز؛

۶- د بنگله دېش - چین - هند - میانمار اقتصادي دهلبز.

له شپږو دهلبزونو څخه یوازې د چین-پاکستان اقتصادي دهلبز تر ټولو ډېر پام ځانته اړولی دی چې د کمربند او لارې نوبت لویه پروژه ده. همدارنګه د لیکوالانو ریچارډ غیاسي او جیا ژو په وینا، د چین حکومت باور لري چې د دې

په افغانستان کې د یوه کمربند او یوې... —————

هیواد اقتصادي وده له پولو څخه اخوا د بازارونو په پراخولو سره ساتلای شي. د یادو لیکوالانو په باور، د چین د انرژۍ ۸۰ سلنه له ملاکا تنګي څخه چې د متحده ایالاتو د سمندري ځواکونو له لوري کنټرولېږي، تېرېږي. د چین حکومت په پام کې لري چې د هند سمندر او ملاکا تنګي کې پر خپلو سوداګریزو لارو کنټرول پیاوړی کړي ترڅو د انرژۍ رسولو امنیت ډاډمن کړي، په داسې حال کې چې د بدیلې لارې په توګه د چین-پاکستان اقتصادي دهلیز جوړولو پلان هم لري.^{۱۱}

په چین کې د فوډان پوهنتون د نړیوالو مطالعاتو انسټیټوت پروفیسور جاو هواشنگ پر دې باور دی چې د کمربند او لارې نوبت درې دوه اړخیز سیاسي-اقتصادي ملاتړي هدفونه لري. لومړی، له سیاسي پلوه د چین او په نوبت پورې د اړوندو هیوادونو ترمنځ د اړیکو پراختیا ده. دوهم، په نړیوالو اقتصادي شرایطو کې، په اړوندو سیمو کې د لا پراخو ترانسپورتي او ارتباطي شبکو او زیربناوو جوړول دي. دریم، د کورني اقتصادي پرمختګ په موخه، د چین د بهرنۍ پانګونې ملاتړ او د تولیدي ظرفیت لوړول او د چین په لوېدیځ کې سیمه ییز پرمختګ ته وده ورکول دي.^{۱۲}

داسې ښکاري چې چین غواړي د یوه کمربند یوې لارې په واسطه د ترانسپورټ شبکې او بازارونه یو له بل سره ونښلوي؛ د یوریشیا تولیدي ظرفیت لوړ کړي او د توکو، پانګې، انرژۍ، خامو موادو او تر یوه بریده د معلوماتو، خلکو او کلتور د لېږد اسانتیاوې برابرې کړي. دغه پروژه په پام کې لري چې له برېښنا شبکې، انرژۍ نللیکو او چټک فایبر اپټیک کېلونو سره مل په سړک، رېل، بندر او هوايي لارو کې د پام وړ پانګونې وکړي چې په دې سره به په سیمه او نړۍ کې د چین سیاسي او اقتصادي نفوذ لاسپسې پراخ شي او کېدای شي چې په راتلونکي کې متحده ایالاتو ته ورته د نړۍ په کچه د مهمو مسایلو په اړه پرېکړې وکړي.

د کمربند او لارې پروژه کې د ادغام له لارې د افغانستان اقتصادي گټې

له جغرافیوي پلوه، افغانستان د جنوبي اسیا، مرکزي اسیا، چین او منځني ختیځ تر منځ پروت دی چې کولای شي یادې سیمې یو له بل سره ونښلوي. له تاریخي اړخه، افغانستان د ورېښمو لرغوني سړک له لارې د تمدنونو د نښلونکي په توگه شهرت درلود. دا چې افغانستان یوځل بیا د ځمکني پل په توگه یادو ورځو ته د ورستنېدو هیله لري، نو جیوسټراتیژیک موقعیت یې خورا مهم دی.

د کمربند او لارې نوښت یو اقتصادي لید دی چې موخه یې د کمربند او لارې اوږدو کې د پرتو هېوادونو ترمنځ همکاري او د گډ کار له مخې د گډو گټو او گډ امنیت لور ته حرکت دی. د کمربند او لارې نوښت له اعلان راهیسې، دغه ستره پروژه د چین ولسمشر شي جنپینگ د بهرنۍ پالیسۍ مرکز گرځېدلې. د ۲۰۱۷ ز. کال مې کې د افغانستان په گډون د څه باندې سلو هېوادونو استازو د یوه کمربند یوې لارې فورم کې گډون وکړ، چې ۶۸ هېوادونو او نړیوالو سازمانونو له چین سره د همکاري تړونونه لاسلیک کړل.

افغانستان په سیمه ییزه سوداگرۍ او ترانزیت کې د ستر رول لوبولو وړتیا لري چې د منابعو بډایه هېواد په توگه کولای شي سیمه ییزو او نړیوالو بازارونو ته لاسرسی ومومي او په سیمه کې په یوه مهم ترانزیتی مرکز بدل شي، خو په هېواد کې د معیاري سړکونو او اورگاډي شبکو نشتوالي له سیمه ییزې او نړیوالې سوداگرۍ څخه د گټې اخیستنې مخه نیولې ده. اټکل کېږي چې د سوداگرۍ او ترانزیت له لارې به افغانستان له سیمه ییز اقتصاد سره د نښلېدو په موخه ۶۰۶ ملیون ډالر کلني عواید لاسته راوړي، چې کولای شي د وارداتو د لگښتونو په کمولو کې مهم رول ولوبوي، ځکه ۹۰ سلنه سوداگریز توکي له بهر څخه واردېږي.^{۱۳}

مرکزي اسیا د گازو او برېښنا تولید پرېمانه زېرمو په لرلو سره بازار ته اړتیا لري. ورته مهال، جنوبي اسیا په ځانگړې توگه پاکستان او هند، گاز او برېښنا ته اړتیا لري چې د مرکزي اسیا انرژۍ لپاره د پام وړ بازار جوړوي. د دې انرژۍ د سوداگرۍ او ترانزیت لپاره افغانستان ځانگړې ځمکنۍ دهلیز دی چې هیڅ هېواد یې ځای نشي

په افغانستان کې د یوه کمربند او یوې... —————

نیولای؛ همدې امله دغه اهمیت د افغان حکومتونو، د سیمې هېوادونو او نړیوالو سازمانونو لکه نړیوال بانک له لوري پېژندل شوی او ټینګار پرې شوی دی.

افغانستان له مرکزي اسيا څخه جنوبي اسيا ته د انرژۍ د لېږد سیمه ییزو نوښتونو لکه مرکزي اسيا-جنوبي اسيا د برېښنا لېږد پروژې یا کاسا زر CASA-1000 هرکلی کړی دی، که عملي شي، نو افغانستان به د انرژۍ د ترانزیت په مرکز بدل کړي چې له قرغېزستان څخه تاجکستان او بیا د افغانستان له لارې پاکستان ته غځېږي. د دغې پروژې تړون د ۲۰۱۵ ز. کال په اپریل کې د څلورو هېوادونو ترمنځ لاسلیک شو. همدارنگه، د ټاپي TAPI سیمه ییزه پروژه هم له ځانګړې اهمیت څخه برخمنه ده.^{۱۴}

دا چې په عمومي ډول د کمربند او لارې نوښت تر ډېره د زیربناوو پر جوړولو تمرکز کوي، نو کولای شي چې د هېواد په زیربناوو کې د پانګونې له لارې د زیربناوو د ملاتړ لوی خنډ حل او د صنعتي کېدو فرصت برابر کړي؛ همدارنگه افغانستان به د چین بازارونو ته له لاسرسۍ هم ګټه پورته کړي چې خامو موادو ته اړتیا لري. د افغانستان منځمهاله او اوږدمهاله اقتصادي پرمختګ به د کرنې، کانونو، تېلو او ګازو سکټورونو پورې تړلې وي چې د هېواد د نفوس لویه برخه په کرنه تکیه کوي او د لوړې له منځه وړلو لپاره د دې سکټور پراختیا اړینه ده. د تېلو او ګازو په سکټورونو کې پانګونه به له افغانستان سره مرسته وکړي چې د انرژۍ سترو واردوونکو هېوادونو لکه د هند او چین نړیوالو بازارونو ته لاسرسی ومومي. سربېره پر دې، افغانستان نه یوازې د عرضه کوونکي، بلکې کولای شي چې د مرکزي اسيا هېوادونو او د چین او جنوبي اسيا د انرژۍ بازارونو ترمنځ د انرژۍ ترانزیت د مرکز په توګه رول ترسره کړي. همدارنگه د مرکزي او جنوبي اسيا هېوادونو کې د موسمي انرژۍ کمښت د افغانستان د انرژۍ اضافي لېږد له لارې هم هوارېدلای شي، چې له مرکزي اسيا څخه د برېښنا رسولو بې نظمي د کمربند او لارې نوښت د برېښنا لېږد شبکې سره د ادغام له لارې شونې ده باثباته شي.^{۱۵}

د ۲۰۱۶ ز. کال مې میاشت کې، د همکارو د پراختیا په موخه د کمربند او لارې نوښت تر نامه لاندې یو تفاهم لیک لاسلیک شو چې چین افغانستان د یوه

داسې شریک په توگه پېژني چې د نوبت له لارې د پراخې سیمې د نښلولو لپاره "ښه ځای" لري. سربېره پر دې، د چین-افغان اورگاډي ترانسپورت پروژه چې چین د حیرتان بندر له لارې له افغانستان سره نښلوي، لومړی بار وړونکی رېل د ۲۰۱۶ ز. کال په اگست کې د چین له نانتونگ څخه ترلاسه شو. همدارنگه د کابل - ارومچي لومړی الوتنې د ۲۰۱۶ ز. کال په نیمایي کې بیا پیل شوې.

د یادونې وړ ده چې د پنځو ملتونو رېل پټلۍ موخه د سیمه ییزو سوداگریزو اړیکو اسانتیا او د سیمه ییز ثبات ته وده ده. دغه پروژه چې ۲۱۰۰ کیلومتره اوږدوالی لري، نه یوازې دا چې افغانستان به د ایران له لارې له اروپا سره ونښلي، بلکې د مرکزي اسیا له لارې به له چین او همدارنگه چین به له ایران سره ونښلوي. دغه دهلیز د چین له کاشغر، قرغزستان، تاجکستان، شبرخان بندر (د افغانستان - تاجکستان پولې په اوږدو کې) او د افغانستان له شپږو ولایتونو (کندوز، بلخ، جوزجان، فاریاب، بادغیس، هرات) له لارې د ایران مشهد او تهران ته ولاړ شي. افغانستان به د یوریشیا اورگاډي د دې لوی دهلیز د مرکز په توگه د پام وړ اقتصادي، سیاسي او ټولنیزې گټې ترلاسه کړي. سربېره پر دې، د اورگاډي دهلیز به د کمربند او لارې نوبت په چوکاټ کې له چین سره د افغانستان د نښلولو تعقیبونه هم بشپړه کړي.

د ورېښمو ډیجیټل سړک افغانستان ته دا وړتیا وربښي چې د سمندري او ترانزیتی اړیکو لپاره د سوداګرۍ او ترانزیت پر لوی مرکز بدل شي. د افغانستان په اړه د سیمه ییز اقتصادي همکارۍ کنفرانس (Regional Economic Cooperation Conference on Afghanistan) لاندې، افغانستان هوکړه وکړه چې د سیمه ییزو اړیکو ښه والي کې به مرسته کوي او د افغان ملي نوري فایبر مزی چې ۴۶۰۰ کیلومتره اوږدوالی لري، د افغانستان حلقوي سړک شاوخوا غځول کېږي او د بامیان له لارې به کابل له چغچران او ډایکنډي سره نښلوي. دا به مزارشریف د کندز او تخار له لارې له فیض اباد سره شمال لویدیځ ته ونښلوي. موخه دا وه چې بدخشان او بامیان ولایتونه د نوري فایبر له حلقوي شبکې سره ونښلي او بیا د کاپیسا او کونړ ولایتونه له پاکستان سره ونښلوي. تر ۲۰۱۷ ز. کال پورې، د ۳۴

په افغانستان کې د یوه کمربند او یوې...

ولایتونو څخه د ۲۳ ولایتونو مرکزونه او له ۷۰ څخه ډېرې لویې ولسوالۍ وښلول شوې او فعاله شوې. له پاکستان سره په دوو لارو تورخم او سپین بولدک، له ازبکستان سره په حیرتان، له ترکمنستان سره د اقیښې او تورغونډۍ او له ایران سره د اسلام کلا له لارې نړیوالې اړیکې ټینګې شوې دي. افغانستان او چین هڅه کوي چې د واخان دهلیز له لارې چین ته د نوري فایبر حلقوي شبکې وغځوي؛ تر ۲۰۱۷ ز. کال پورې د افغان او چینایي مخابراتي شرکتونو ترمنځ سلا مشورې روانې وې. د بدخشان ولایت فیض اباد ښار له چین سره د نښلولو لپاره ۴۸۰ کیلومتره د نوري فایبر مزي ته اړتیا ده. په تېر کې، افغان حکومت پر دې باور و چې دغه اړیکه د عامه او خصوصي مشارکت د موډل له لارې رامنځته کېدلای شي چې د تېرې سروې له مخې د ۵۰ میلیونو امریکایي ډالرو پانګونې ته اړتیا لري. د چین او افغان ټیلیکام ترمنځ د ستراتیژیکو همکاریو تفاهم لیک په ۲۰۱۷ ز. کال کې لاسلیک شوی.^{۱۶}

له مریم صافی او بسم الله علیزاده سره په مرکه کې د افغانستان د ریل شبکې پخوانی اجرایوي مشر محمد یم شمس وایي "موږ کولای شو له څلورو لارو د چین-پاکستان اقتصادي دهلیز سره ونښلو: (الف) له چمن څخه تر سپین بولدک پورې چې رېل به له کندهار څخه تر کوپټې پورې ورځي؛ (ب) له لښکرګاه څخه تر ګواډر پورې؛ (ج) له جلال اباد څخه تر پېښوره او (د) له خوست څخه تر میرام شاه پورې".

چمن-سپین بولدک: دا به د ډیورنډ پر فرضي کرښه له پاکستان څخه تر کندهار ښار او له هغه ځایه کابل او د کابل شمال ته د پروان، بغلان او کندز له لارې له تاجکستان سره په پوله کې تر شیرخان بندر پورې د ریل پټلۍ د نښلولو د پیل نښه وي. دا به له ترکمنستان سره پر پوله د تورغونډۍ په سرحدي ښارګوټي کې د هرات-فراه-لښکرګاه-چمن وړاندیز شوي ریل پټلۍ له لارې هم ونښلول شي. د چمن-سپین بولدک کرښه له سارک هېوادونو سره د ترانسپورت او ترانزیت د پراختیا ظرفیت لري، په ځانګړي ډول د افغانستان، پاکستان، هند او مرکزي اسیا هېوادونو او ان د ترکمنستان له لارې د لاجوردو لار لپاره د متقابلې سوداګرۍ اسانتیاوې برابرېوي.

لښکرگاه-گوادر: لښکرگاه-گوادر کولای شي افغانستان له سمندر سره ونښلوي. د چین لخوا جوړ شوي ځانگړي اقتصادي زونونه به افغانستان ته د اقتصادي پرمختګ فرصت په لاس ورکړي. مرکزي اسيا په اوږدو لارو تکیه کوي او د ترانسپورت لگښتونه یې د پام وړ دي؛ افغانستان د مرکزي اسيا لپاره کولای شي چې په لنډ واټن کې د لښکرگاه-گوادر له لارې سمندر ته لار برابره کړي او همدارنگه د ایران او پاکستان سمندري بندرونو ته تر ټولو مستقیمه او اقتصادي لار وړاندې کوي. د گوادر او بهرام شاه لار د دې وړتیا لري چې د افغانستان د رېل ملي شبکې له لارې د تورغندی په سیمه کې د پاکستان او ترکمنستان ترمنځ اړیکې اسانه کړي.

جلال اباد-تورخم-پېښور او خوست-میرام شاه: د جلال اباد-تورخم-پېښور او د خوست-میرام شاه د نښلولو نقطې د افغانستان د ملي ریل پټلۍ د پروژې یوه برخه ده چې د شمال-جنوب ترانسپورتي سیستم ته د ننوتلو نقطه ده. د دې سیستم له لارې پاکستان کولای شي د جلال اباد، کابل، پروان، بغلان او کندز له لارې له حیرتان او شېرخان بندرونو سره ونښلي. د حیرتان او شېرخان بندرونو له لارې به پاکستان، تاجکستان او ازبکستان ته تر ټولو چټکه لار ومومي. د چین-پاکستان اقتصادي دهلیز لپاره د دې څلورو نښلونکو ټکو اهمیت خورا ډیر دی، په ځانگړې توګه د گوادر بندر له لارې د هند سمندر ته د سټراټیژیکې سوداګریزې لارې په جوړولو کې د چین پراخې پانګونې چې په سیمه کې خپل نفوذ پراخوي او د اقتصادي پراختیا او ثبات لپاره د پاکستان اړتیا ته ځواب وايي. سربېره پردې، یاد څلور ټکي د چین-مرکزي اسيا-لوېدیځې اسيا کمربند او د چین-پاکستان اقتصادي دهلیز ترمنځ د نښلولو امکان برابروي، چې دا په لوی لاس د گوادر او کراچۍ بندرونو ته د مرکزي اسيا هیوادونو لاسرسی اسانوي. د سارک او شانګهای همکارۍ سازمانونو تر منځ د سیمه ییز ترانسپورت ادغام به افغانستان ته دا وړتیا ورکړي چې د سوداګرۍ، ترانزیت او ترانسپورت په مرکز بدل شي.

د لشکرگاه-بهرام شاه-کندهار-سپین بولدک-چمن دهلیز چې ۲۴۱ کیلومتره اوږدوالی لري، د رېل له لارې به افغانستان له پاکستان په ځانگړي ډول د چین-پاکستان اقتصادي دهلیز سره ونښلوي. همدارنگه د تورخم-جلال اباد رېل چې ۷۵

په افغانستان کې د یوه کمربند او یوې...

کیلومتره اوږدوالی لري، دا به د ډیورنډ فرضي کرښې له لارې د افغانستان او پاکستان ترمنځ سوداګري پراخه کړي او په ورته توګه له دې لارې به له مرکزي اسيا هېوادونو سره سوداګري هم پراخه شي.^{۱۷}

په افغانستان کې د کمربند او لارې نوښت په چوکاټ کې هغه پروژې چې چین یې د تطبیق ژمنې کړي، کولای شي افغانستان د سیمې په کچه په یوه مهم ترانزیتی او سوداګریز هېواد بدل کړي. باثباته افغانستان نه یوازې د افغانانو، بلکې د چین په ګډون د سیمې د هېوادونو په ګټه هم دی، چې چین او سیمه کولای شي د اړتیا وړ انرژي د افغانستان له لارې او د اړتیا وړ خام مواد د افغانستان په طبیعي سرچینو کې د پانګونې له لارې ترلاسه کړي.

په افغانستان کې د یوه کمربند یوې لارې پروژې پر وړاندې خنډونه

که څه هم د افغانستان موقعیت د سیمه ییز ادغام او اتصال لپاره اړین دی، خو دا په یوازې ځان ناشونې ده. د مرکزي اسيا، جنوبي اسيا، چین او منځني ختیځ ترمنځ د ځمکنی پل او د سوداګرۍ او ترانزیت مرکز په توګه د افغانستان د هیلو د عملي کېدو لپاره پراته خنډونه باید له منځه یوړل شي او وړ چاپیریال رامنځته شي. په خنډونو کې امنیتي وضعیت، د زیربناوو کمښت او د پولې اخوا سوداګرۍ او ترانزیت د اسانتیا لپاره د دوه اړخیزو او څو اړخیزو تړونونو نشتوالی شامل دی.

د سترو ځواکونو سیالی او نامني

جاو هواشنگ پر دې باور دی چې په سیمه کې د کمربند او لارې نوښت د پلي کولو لپاره جیوسټراتیژیکه ننگونه د لوی ځواک سیالی ده، په ځانګړې ډول د چین او امریکا متحده ایالاتو ترمنځ چې د چین ګاونډۍ سیمې تل د سترو قدرتونو ترمنځ د جیوپولیتیکي او جیواکونوميکي سیالیو شاهدې دي. که څه هم مرکزي اسيا تر ډېره د متحده ایالاتو تر نفوذ لاندې نه ده، خو د چین اندېښنه دا ده چې افغانستان د مرکزي اسيا هېوادونو لپاره د بې ثباتۍ تر ټولو ستر بهرنی عامل دی. د یادونې وړ ده چې افغانستان د مرکزي، جنوبي او لوېدیځې اسيا په پوله کې پروت دی او جیوپولیتیک او جیواکونوميک اهمیت یې خورا مهم دی. له منفي اړخه، افغانستان د یوه داسې قفل په څېر دی چې کولای شي مرکزي، جنوبي او لویدیځه اسيا یو له بل

څخه پرې کړي او د مثبت اړخ په پام کې نیولو سره، دا هغه کیلي ده چې د دغو ساحو ترمنځ د همکارۍ دروازه پرانېزي. هغه مهال چې د افغانستان قفل پرانیستل شي، د ورېښمو لارې اقتصادي کمربند کولای شي د دغو سیمو ترمنځ په اقتصادي، مالي او ټولنیزه کچه خپلمنځي اړیکې درک کړي. که دا قفل بند پاتې شي، نو د دغه نوبت په پلي کولو کې به هر ډول پرمختګ خورا ستونزمن شي.^{۱۸}

نامني له سیمې سره د افغانستان اتصال او ادغام له خنډ سره مخامخ کوي. لومړی، یاد هیوادونه د سوداګرۍ او ترانزیت لپاره د افغانستان له غوره کولو منع کوي، چې په دې سره سیمه ییز ادغام ځنډېږي. تر ټولو ښه بېلګه د ټاپي د طبیعي ګازو د نللیکې پروژه ده چې له لسيزو راهیسې د امنیتي دلایلو له امله ځنډېدلې. دوهم، لکه څرنګه چې مخکې یادونه وشوه، افغانستان د زیربنا له کمښت او د دغه سکتور د پیاوړتیا لپاره د منابعو له نشتوالي سره لاس او ګرېوان دی. نازک امنیتي وضعیت او د هېواد د اتصال او ادغام لپاره د اړینو زیربناوو نشتون، په ګډه د بهرنۍ پانګونې مخه نیسي. سره له دې چې افغانستان د سیمې هېوادونو د نښلېدو لپاره تر ټولو لنډه لاره وړاندې کوي، خو امنیتي وضعیت یې دا چاره ټکنۍ کړې ده.^{۱۹}

له ۲۰۱۲ ز. کال راهیسې، چین له افغانستان سره، له ګاونډیانو د اړیکو په چوکاټ کې د نوي ډیپلوماټیک نوبت د یوې برخې په توګه اړیکې ګړندی کړې دي. دا پوښتنه چې افغانستان به د کمربند او لارې له نوبت سره څرنګه ونښلول شي؟ بې ځوابه پاتې ده، ځکه دا هیواد د نوبت لپاره یوه پېچلې قضیه وړاندې کوي. له همدې امله، چین به د افغانستان په اړه د خپلو پلانونو په خپرولو کې زړه نازړه وي، تر هغې چې د هیواد امنیتي وضعیت په اړه ډاډمن شي، نو ځکه د چین-مرکزي اسیا-لوېدیځې اسیا او د چین-پاکستان اقتصادي دهلېزونه د افغانستان له شاوخوا څخه ګرځي. د چین او افغانستان تر منځ پوله ګرځي. ده او د واخان دهلېز په اوږدو کې موقعیت لري، اړینه ده چې ځانګړې دهلېز جوړ شي ترڅو افغانستان مستقیم له یوه کمربند او یوې لارې سره ونښلوي. چین د دې پروژې په چوکاټ کې د افغانستان لپاره یوازې سل میلیونه ډالر اعلان کړي، په داسې حال کې چې د پاکستان لپاره یې ۴۶ میلیارده ډالر او د مرکزي اسیا دهلېز لپاره یې ۳۱ میلیارده ډالر اعلان کړي دي.^{۲۰}

په افغانستان کې د یوه کمربند او یوې...

په چین کې د افغانستان پخوانی سفیر سلطان احمد بهین (۲۰۰۹ - ۲۰۱۵) په دې اړه وایي: چین افغانستان ته د نښلوانکي ټکي په سترگه گوري، خو ورته مهال افغانستان غواړي د ترانزیت مرکز هم شي. نوموړی زیاتوي، افغانستان د امنیتي دلایلو له امله له چین سره د نښلېدو لپاره له هېواده بهر لکه د حیرتان بندر په ازمايښتي توگه غوره کړی او چین هغه لارې غوره کړې دي چې د ناامنیو او زیربناوو د کمښت د ننگونو له امله له افغانستان څخه بهر تیرېږي.^{۲۱}

دا چې افغانستان مرکزي اسيا ته د ننوتلو عمومي دروازه ده، نو په افغانستان کې د چین امنیتي لېوالتیاوې په مرکزي اسيا کې د چین له امنیتي لېوالتیاوو سره تړلې دي.^{۲۲} سربېره پر دې، فرانسوی لیکوال سببستین گولارد پر دې باور دی چې د ناامنی ترڅنګ د افغانستان اقلیم او جغرافیوي حالاتو هم د لارو جوړول ستونزمن کړي. نوموړی زیاتوي، که طالبان په افغانستان کې ثبات راوستلو کې بریالي شي، چین ښايي د کانونو په گډون څو نورو سکتورونو کې هم پانګونې وکړي.^{۲۳} په افغانستان کې هر ډول بې ثباتي کولای شي د چین لپاره گواښ رامنځته کړي. د یادونې وړ ده چې د چین-پاکستان اقتصادي دهلیز سره د افغانستان نښلېدل او په افغانستان کې د چین-پاکستان اقتصادي دهلیز خونديتابه لپاره، د افغان وړتیاوو لوړولو ته تر دې دمه ځانگړې پاملرنه نه ده شوې.

سوداګریز تړونونه او دوه اړخیزه سوداګري

د سوداګریزو اړیکو پراختیا لپاره اړتیا ده چې د افغانستان او سیمې ترمنځ سوداګریز او ترانزیتي تړونونه رامنځته شي. افغانستان له ازبکستان سره د دوه اړخیزو او څو اړخیزو تړونونو د نه شتون له امله د سوداګرۍ او ترانزیت له ستونزې سره مخامخ و چې د ازبکستان له لارې چین ته د افغاني توکو د لېږد رالېږد اسانتیاوې برابرې کړي. سربېره پر دې، د افغانستان او پاکستان ترمنځ د ۲۰۱۰ ز. کال ترانزیتي سوداګریز تړون په ۲۰۱۵ ز. کال کې پای ته رسېدلی چې د دواړو هېوادونو ترمنځ د سیاسي کړکېچ له امله تر دې دمه نه دی تمدید شوی.

افغانستان هڅه کوي د کمربند او لارې نوبت کې ځان مدغم کړي او له اقتصادي پلوه گټه واخلي، خو له بده مرغه چې افغانستان به د کمربند او لارې

نوبت په مرکز بدل نشي، ځکه چین د بهرنۍ پانګونې په اړه خپلې اقتصادي ګټې محاسبه کوي. دا چې چین ولې د واخان دهلېز نه پرانېزي، د امنیتي دلایلو ترڅنګ یو دلیل دا هم کېدای شي چې چین له افغانستان سره ډېره سوداګریزه راکړه ورکړه نه لري، نو ځکه د واخان په دهلېز پراخې پانګونې ته زړه نه ښه کوي؛ که څه هم دغه پانګونه د چین لپاره په لوړه بیه تمامېږي، خو له دې لارې کولای شي په لنډ وخت کې له مرکزي او لوېدیځې اسیا سره سوداګریزه راکړه ورکړه ترسره کړي.

د یوې څېړنې په موخه له مریم صافی او بسم الله علیزاده سره مرکه کوونکي وایي: افغانستان د چین لپاره د پانګونې له مخې لږ زړه رابنګونکی دی، ځکه دا یو کوچنی بازار دی چې کمزوری اقتصاد لري، په داسې حال کې چې د پاکستان په څېر هیوادونه ډیر نفوس لري او لوی بازار چمتو کوي. د چین سفیر د واخان دهلېز په برخه کې د چین د پانګونې د لېوالتیا په اړه چې له افغانستان سره مستقیمې اړیکې لري، ورته نظر څرګند کړ. نوموړي وویل، د سوداګرۍ حجم شاوخوا ۴۰۰ ملیون امریکایي ډالره دی چې له چین څخه د لویې پانګونې تمه له اقتصادي پلوه اغېزمنه نه ده. همدارنګه چینایي څېړونکي یاجینګ د افغانستان او چین ترمنځ د سوداګرۍ د حجم په اړه ورته اندېښنه لري. نوموړی وایي: "د افغانستان او چین ترمنځ سوداګري د افغانستان د اټکل له مخې یو میلیارډ امریکایي ډالره ده، خو د چین د اټکل له مخې دغه سوداګري یوازې ۴۰۰ ملیون ډالره ده او دا کار زیاته پانګونه نشي توجیه کولای".^{۲۴}

په افغانستان کې د چین له پانګونو په ځانګړي ډول دوه اړخیزه سوداګري او د طبیعي سرچینو را ایستل، هېڅ یو یې د کمربند او لارې نوبت سره ښکاره اړیکه نه لري. له یوه لوري، په افغانستان کې د چین خورا مهمې پانګونې د یوه کمربند یوې لارې پروژې له اعلان څخه مخکې پلان شوي او د یوې جلا ستراتیژۍ له مخې تصور شوې وې؛ له بلې خوا، د یوه کمربند یوې لارې پروژه د زیربناوو په پراختیا، د بهرنیانو په ظرفیت او د بازار په چمتو کولو تمرکز کوي، نه د طبیعي زیرمو په راییستلو، له همدې امله له ۲۰۱۳ ز. کال راهیسې له افغانستان سره د چین په اقتصادي همکاریو کې کوم ارزښتناک ستراتیژیک بدلون نه تر سترگو کېږي. د

په افغانستان کې د یوه کمربند او یوې...

اورگاډي پټلۍ چې په مس عینک کې باید پیل شوې وای، د جوړولو چارې یې لا نه دي پیل شوي، ترڅو د مسو د راپستلو ملاتړ وکړي؛ دا ستونزمنه ده چې دېته د کمربند او لارې نوبت تر چتر لاندې د یوې زیربنا په سترګه وگورو ترڅو د همدغه نوبت هدفونو ته خدمت وکړي.^{۲۵}

د دوه اړخیزې سوداګرۍ لپاره په افغانستان کې حاکم نظام اړ دی چې د سوداګرۍ او ترانزیت اړوند دوه اړخیز او څو اړخیز تړونونه لاسلیک کړي، ترڅو په اسانۍ وکولای شي سوداګریزه راکړه ورکړه ترسره او رامنځته کېدونکې ستونزې د ځانګړو کمپسیونونو له لارې حل کړي.

کمزورې حکومتولې

په تېر کې د هیواد اقتصادي وضعیت د رهبرۍ په برخه کې د حکومت نه وړتیا هم د کمربند او لارې نوبت له ستونزو سره مخامخ کړې و. فساد، د قانون نه پلي کول، کمزورې حکومتولې او د واحدې کړنلارې نشتون هغه مسایل وو چې د کمربند او لارې نوبت تطبیق یې له خنډ او ځنډ سره مخامخ کړ او ویې نشو کړای چېن دېته اړ کړي ترڅو شوې ژمنې عملي کړي. همدارنګه په افغانستان کې بېلابېلې پانګونې د مناسب چاپېریال د نه شتون له امله، نه دي عملي شوي. یوه بیلګه یې چینایي خصوصي شرکت Xinjiang Beixin Road and Bridge Group دی چې په ۲۰۱۳ ز. کال کې یې د ستونزمن عملیاتي وضعیت له امله د کابل-جلال اباد سړک د بیارغونې پلان بشپړ نه شو کړای.^{۲۶}

د افغانستان د اورگاډي شبکې پخوانی اجرایوي مشر محمد یما شمس له مریم صافی او بسم الله علیزاده سره په مرکه کې وایي: د افغانستان ناسم مدیریت او کمزورې حکومتولې د سیمه ییز مرکز په توګه د افغانستان د بشپړ ظرفیت د عملي کېدو پر وړاندې یو خنډ دی. نوموړی ټینګار کوي چې افغان حکومت نشي کولای په یوازې ځان یادې ننگونې حل کړي، بلکې سیمه ییز چلند ته اړتیا ده ترڅو له هېواد سره مرسته وکړي او دغه کمزورۍ په وړتیاوو بدلې کړي.^{۲۷}

په ۲۰۱۳ ز. کال کې د چین او پاکستان ترمنځ د ۴۷ ملیارد ډالرو دوه اړخیز تړون پر بنسټ د چین- پاکستان اقتصادي دهلېز پیل شو، چې د چین په مالي

ملاټر د ترانسپورټ شبکې، د انرژۍ پروژې او ځانگړي اقتصادي زونونه رامنځته کوي. د اټکل له مخې، د دغه اقتصادي دهلیز پانگونه ۶۲ ملیارد ډالرو ته لوړه شوې چې د چین-پاکستان اقتصادي دهلیز به افغانستان ته هم وغځول شي.^{۲۸} د ۲۰۱۶ ز. کال مې میاشت کې د افغانستان او چین ترمنځ د کمربند او لارې نوبت لاندې د همکارۍ بیلابېلو برخو کې تفاهم لیک لاسلیک شو، چې د ۲۰۱۷ ز. کال مې میاشت کې چین د چین-پاکستان اقتصادي دهلیز له لارې افغانستان د کمربند او لارې نوبت په پلانونو کې شامل کړ.^{۲۹} د ۲۰۱۷ ز. کال ډسمبر کې د چین، افغانستان او پاکستان بهرنیو چارو وزیرانو، افغانستان ته د چین-پاکستان اقتصادي دهلیز پر غځولو هوکړه وکړه چې له دې لارې به یاد دهلیز د چین-مرکزي اسيا-لوېدیځې اسيا اقتصادي دهلیز سره ونښلول شي.^{۳۰}

په ټولیزه توگه، نړیواله سیالي او د زیربنا نشتوالی د کمربند او لارې نوبت د پلي کولو پر وړاندې اصلي ننگونې دي.^{۳۱} د نورو ننگونو ترڅنګ نامني، د دوه اړخیزو او څو اړخیزو هوکړه لیکونو نشتوالی چې له پولو دباندې سوداګرۍ ته لار هواروي، د کمربند او لارې نوبت پر وړاندې خنډونه دي، چې نامني تر ډېره د سیمې او نړۍ قدرتونو د ناسالمو سیاستونو له امله رامنځته کېږي.^{۳۲} که چین غواړي په سیمه او افغانستان کې د کمربند او لارې نوبت پروژې پلې کړي، نو اړ دی چې د افغانستان په اړه سیمه ییزه همغږي او همکاري رامنځته او د زیربناوو په جوړولو کې اړینه مرسته وکړي. همدارنګه چین کولای شي د افغانستان د بشري سرچینو پراختیا په ځانگړي ډول د تخنیکي ظرفیتونو په لوړولو کې چې د سختو زیربناوو په پراختیا کې لکه ریل پټلۍ، سړکونو، بندونو او اقتصادي زونونو په جوړولو کې کارول کېږي، ځانگړې پاملرنه او مرسته وکړي.

په افغانستان کې د کمربند او لارې نوبت راتلونکی

سببستین گولارډ پر دې باور دی چې ځینې وختونه په لوېدیځ کې د طالبانو پر وړاندې د چین پالیسي ناسم تعبیرېږي، خو دا په مرکزي او جنوبي اسيا کې د کمربند او لارې نوبت لپاره د چین عملي سیاست او لوړه هیله په ډاگه کوي. د بېجېنگ او کابل نوې اړیکې کولای شي چې د نویو زیربناوو له جوړولو سره مل د چین سیمه ییز اتصال لاپسې پیاوړی کړي.^{۳۳} حقیقت دا دی چې له اسلامي امارت سره د چین نږدېوالی په

په افغانستان کې د یوه کمربند او یوې... —————

سیمه کې د کمربند او لارې نوبت او نورو سیمه ییزو پروژو د پلي کولو په اړه د چین ژمنتیا نښې، چې نه غواړي افغانستان هم له پامه وغورځوي. له دې امله چین اړ دی چې د سیمه ییز ثبات په موخه لومړی د سیمې له هېوادونو سره د گډ اقتصادي پرمختگ له لارې په افغانستان کې سیاسي او امنیتي ثبات رامنځته کړي.

خپرونکی مایکل کلارک پر دې باور دی چې د افغانستان په اړه د بېجېنگ کړنلاره په حقیقت کې په بېلابېلو پړاوونو کې د دواړو په سینکيانگ کې د امنیت او د جیوپولیتیکل گټې لپاره جوړه شوې ده. له ۱۹۹۱ تر ۲۰۰۱ ز. کال پورې، د بېجېنگ د سینکيانگ محاسبه د افغانستان په اړه د چین د چلند په ټاکلو کې خورا مهم و، په داسې حال کې چې له ۲۰۰۱ ز. کال وروسته پراخه جیوپولیتیکل محاسبه رامنځته شوه. وروستی عامل د ولسمشر شي جنپېنگ په یوه کمربند یوې لارې ستراتیژۍ کې ځای پر ځای شوی چې په اصل کې د سینکيانگ د یو ځای کولو او د چین متمرکز یوروشیا جیواکونوميکي سیستم د اسانتیا لپاره د دغې سیمې له ځانگړي جیوپولیتیک موقیعت څخه د گټې لپاره د بېجېنگ د لسیزو اوږدې اجنډا یوه برخه ده. د سړې جگړې له پای ته رسېدو وروسته په نویمه لسیزه کې د افغانستان په اړه د چین تگلاره تر ډېره د سینکيانگ په خوندي کولو او د مرکزي اسیا له جمهوریتونو سره د رغنده اړیکو په پراختیا کې د خپلو مخکښو گټو یوه دنده وه. د سپټمبر یوولسمې پېښې وروسته، بېجېنگ د مرکزي اسیا او افغانستان پر وړاندې د درېیو بنسټیزو گټو پر بنسټ کړنلاره جوړه کړه: امنیت، پراختیا او د سیمې د انرژۍ سرچینو ته لاسرسی. دغو گټو نه یوازې د سیمې هېوادونو ته د بېجېنگ د دوه اړخیزو هڅو خبر ورکړ، بلکې د شانگهای همکارۍ سازمان د پروسو په بڼه یې څو اړخیزه ډیپلوماسي هم څرگنده کړه. د سپټمبر له پېښې وروسته، چین په افغانستان کې تر ډېره په اقتصادي ډگر کې ښکېل شو او د امنیت په ډگر کې یې له مستقیمې ښکېلتیا څخه ډډه وکړه.^{۳۴}

له افغانستان څخه د امریکایي ځواکونو له وتلو وروسته، چین ښایي د کمربند او لارې نوبت په چوکاټ کې افغانستان ته پاملرنه زیاته کړي. په وچه کې د رایسار دولت په توگه، افغانستان د چین-پاکستان اقتصادي دهلبز یو مهم سوداگریز کانال گڼل کیږي. له همدې امله د ۲۰۱۶ ز. کال په لومړیو

کې د افغانستان حکومت له چین سره د کمربند او لارې نوبت په برخه کې د همکارۍ تفاهم لیک لاسلیک کړ. اسلامي امارت، افغانستان ته د چین-پاکستان اقتصادي دهلېز د غځولو اراده څرگنده کړې او پاکستان ته یې ډاډ ورکړې چې د افغانستان له لوري به له کوم گواښ سره نه مخامخ کېږي.^{۳۵}

په افغانستان او سیمه کې د چین سیاسي او اقتصادي ښکېلتیا په ځانگړي ډول د کمربند او لارې نوبت تطبیق کولای شي په چین کې د سینکیانگ د بېلتونپالنې مخه ونیسي او په ورته ډول چین ته به د سیمې په راتلونکي امنیت او د خلکو په هوساینه کې د پام وړ ونډه ورکړي.^{۳۶}

چین له ۲۰۰۱ ز. کال په ځانگړي ډول له ۲۰۱۴ ز. کال وروسته په افغانستان کې خپله ښکېلتیا زیاته کړې، خو د کمربند او لارې نوبت له اعلان وروسته د همدغه نوبت په چوکاټ کې د افغانستان په اړه کوم ځانگړی بدلون نه دی رامنځته شوی. اوسنیو شرایطو ته په کتو، شونې ده چې په راتلونکي کې چین په افغانستان کې خپله ښکېلتیا زیاته کړي او کېدای شي د کمربند او لارې نوبت په چوکاټ کې د هغو پروژو په اړه چې ژمنه یې کړې، پلې او یو شمېر نورې پروژې هم اعلان کړي.

پایله

د افغانستان لپاره د چین د یوه کمربند یوې لارې پروژې لاندې او په ورته توگه د چین-پاکستان اقتصادي دهلېز سره د نښلېدو په موخه یو شمېر پروژې اعلان شوې، چې د بېلابېلو لاملونو له مخې یادې پروژې نه دي عملي شوي.

یوویشتمه پېړۍ د اسیا ده او په دې کې به د چین رول څرگند وي، د یوه کمربند یوې لارې پروژې د چین له هغو سترو اقتصادي نوبتونو څخه ده چې غواړي په سیمه او نړۍ کې خپل اقتصادي، سیاسي او کلتوري نفوذ پراخ کړي. افغانستان کولای شي د چین له اقتصادي ظرفیت څخه گټه پورته کړي؛ چین هم کولای شي چې په افغانستان کې د اقتصادي پرمختگ له لارې سیاسي ثبات ټینګ او د کمربند او لارې نوبت اړوند پروژې په سیمه او افغانستان کې پلې کړي. د کمربند او لارې نوبت د دې وړتیا لري چې افغانستان د سیمه ییزې سوداګرۍ پر مرکز بدل کړي، په دې سره به اقتصادي پرمختگ

په افغانستان کې د یوه کمربند او یوې...

ته لاره هواره شي او دا به پخپل وار د صادراتو په لوړولو او د وارداتو د لگښتونو په کمولو کې د سوداګرۍ توازن ښه کړي.

د یوه کمربند یوې لارې پروژې په تطبیق سره به په افغانستان کې د زیربناوو جوړولو ته زمينه برابره او د لویو لارو او ریل شبکو په جوړېدو سره به افغانستان د سیمې په یو مهم ترانزیتی مرکز بدل شي. همدارنګه په سیمه کې د انرژۍ او برېښنا اړتیا ته په کتو، افغانستان به د انرژۍ د انتقال او برېښنا لېږد پر یوه مهم مرکز هم بدل شي. سربېره پر دې، د سرچینو د بډایه هېواد په توګه د سیمې هېوادونه په ځانګړي ډول چین کولای شي د اړتیا وړ خامو موادو ته د لاسرسۍ په موخه د افغانستان په طبیعي سرچینو کې پراخې پانګونې وکړي، چې له دې لارې به افغانستان د صنعتي کېدو ترڅنګ اقتصادي پرمختګ ومومي. دا ټول هغه مهال شونې دي چې افغان حکومت په کور دننه پیاوړې همغږي رامنځته کړي او له دې لارې د کمربند او لارې نوبت کې د افغانستان ګډون فعال او د ځانګړي میکانیزم په ترڅ کې د یوې ټاکلې کمېټې له لارې د چین له دولت سره په ګډه اړوندې چارې دوامداره تعقیب کړي.

په افغانستان کې د څه باندې څلورو لسیزو راپه دېخوا ناامني، سیاسي بې ثباتي، کمزورې حکومتولي او د زیربناوو نشتوالی هغه لاملونه دي چې په دې وروستیو کې یې په کور دننه د کمربند او لارې نوبت پروژو تطبیق له خنډ او ځنډ سره مخامخ کړی دی. د بهرني فکتور په توګه، په افغانستان کې د سیمې او نړۍ د سترو قدرتونو سیالي، د سیمه ییزو همکاریو او همغږیو نشتوالی هغه لاملونه دي چې په کور دننه د کمربند او لارې نوبت په ګډون د بلې هرې سیمه ییزې پروژې تطبیق یې ځنډولی دی. نو که چین غواړي په افغانستان او سیمه کې د کمربند او لارې نوبت پروژې عملي کړي، په افغانستان کې دې د ثبات او اقتصادي پرمختګ لپاره د سیمې د هېوادونو ترمنځ واحد سیمه ییزه همغږي رامنځته کړي.

چین دې په خپل نوبت په افغانستان کې د حاکم نظام پیوستون رامنځته کړي. په دې معنی، افغانستان دې له سیمې او سیمه دې له افغانستان سره ونښلوي او دا هغه مهال شونې ده چې په افغانستان کې اقتصادي پرمختګ وده وکړي.

وړاندیزونه

۱. د کمربند او لارې نوبت هېڅ دهلبز د افغانستان له خاورې نه تېرېږي، د افغانستان دولت دې له چینایي چارواکو سره خبرې وکړي او د واخان دهلبز دې مستقیم د کمربند او لارې نوبت سره یوځای کړي. په دې سره به چین وکولای شي په لنډ واټن کې له مرکزي او لوېدیځې اسیا سره نږدې سوداگریزې اړیکې هم ټینګې کړي.
۲. د افغانستان دولت دې د کمربند او لارې نوبت پروژو د پلي کولو لپاره ځانګړې میکانیزم او له چین سره ګډه کمېټه رامنځته کړي، چې له یوه لوري په اړوندو برخو کې افغان متخصصین وروزي او له بل لوري اړوندې چارې دوامداره تعقیب او ملت ته د یادو پروژو له پرمختګ څخه راپور ورکړي.
۳. د توليدي سکتور د پیاوړتیا لپاره اړتیا ده چې د هېواد په کچه ځانګړي اقتصادي زونونه رامنځته شي. په سیمه ییزه سوداګرۍ کې د افغانستان د صادراتو ظرفیت د لوړولو په موخه، هېواد باید له ګاونډیو او د سیمې له هېوادونو سره اړیکې پراخې کړي، ترڅو د بولې پورې غاړې سوداګرۍ او ترانزیت په اړه مسایل حل شي.
۴. افغانستان د مرکزي او جنوبي اسیا او چین او منځني ختیځ ترمنځ پروت دی او کولای شي د سوداګرۍ مرکز په توګه رول ولوبوي، خو بیا هم د کمربند او لارې نوبت کې د افغانستان د ادغام په اړه د اړتیا وړ علمي - څېړنیز کار نه دی شوی ترڅو هغه نیمګړتیاوې راوسپړي چې په افغانستان کې د کمربند او لارې نوبت پروژې یې له خنډ او خنډ سره مخامخ کړې دي. نو د علومو اکاډمي له مقام څخه هیله کېږي چې د سیمه ییزو مطالعاتو مرکز په چوکاټ کې د چین انسټیټوت تر چتر لاندې چې یوازې یو بست لري، د څو نورو بستونو په ورکړې سره تشکیل پراخ کړي ترڅو د کمربند او لارې نوبت اړوند څېړنیزه تشه ډکه او پراخې څېړنې وشي.

اخځلیکونه

1. Building a community of shared destiny: The Belt and Road Initiative in the political speeches of Xi Jinping. (2020). In C. A. Mendes (Ed.), *China's New Silk Road: An Emerging World Order* (p. 24). Routledge.
2. Christoph Nedopil (2022): "Countries of the Belt and Road Initiative"; Shanghai, Green Finance and Development Center, FISF Fudan University. Retrieved <https://greenfdc.org/countries-of-the-belt-and-road-initiative-bri/?cookie-state-change=1658904225640>
3. David Sacks. (2021, March 19). Countries in China's Belt and Road Initiative: Who's in And Who's Out. Council on Foreign Relations. Retrieved <https://www.cfr.org/blog/countries-chinas-belt-and-road-initiative-whos-and-whos-out>
4. The China-Pakistan Economic Corridor: Lessons for the New Silk Road. (2020). In C. A. Mendes (Ed.), *China's New Silk Road: An emerging world order* (p. 112). Routledge.
5. Afghanistan and the Belt and Road Initiative. (2020). In C. A. Mendes (Ed.), *The Belt and Road Initiative: An Old Archetype of a New Development Model* (p. 491). Routledge.
6. Shang, H. (2019). *The Belt and Road Initiative: Key Concepts* (pp. 1-6). Springer.
7. China's New Silk Road. (2020). In C. A. Mendes (Ed.), *China's New Silk Road: An Emerging World Order* (p. 1). Routledge.
8. Nadine Godehardt. (January 2016). Not End of History: A Chinese Alternative Concept of International Order? *Stiftung Wissenschaft und*

erlin.org/en/publication/no- Politik (p. 1). Retrieved <https://www.swp-end-of-history/>

9. Godement, F and Kratz, A. (2015, June 10). "One Belt, One Road": China's Great Leap Outward. European Council on Foreign Relations (p. 7). Retrieved

https://ecfr.eu/publication/one_belt_one_road_chinas_great_leap_outward_3055/

10. Christoph Nedopil (July 2022): "China Belt and Road Initiative (BRI) Investment Report H1 2022". Green Finance and Development Center, FISF Fudan University (p. 5). Retrieved <https://greenfdc.org/china-belt-and-road-initiative-bri-investment-report-h1-2022/>

11. Richard Ghiasy and Jiayi Zhou. (2017). The Silk Road Economic Belt: Considering Security Implications and EU-China Cooperation Prospects. Stockholm International Peace Research Institute (pp. 2-6). Retrieved <http://www.bit.ly/2kHVNTT>

12. Zhao Huasheng. (2016) Afghanistan and China's new neighborhood diplomacy. *International Affairs* 92 (4), 896.

13. Nivedita Jayaram. (2016, September 28). Economic Impact of OBOR on Afghanistan. *Mantraya Analysis*#10. Retrieved <https://mantraya.org/economic-impact-of-obor-on-afghanistan/>

14. Mariam Safi and Bismellah Alizada. (2018). Integrating Afghanistan into the Belt and Road Initiative: Review, Analysis and Prospects (p. 16). Retrieved <http://library.fes.de/pdf-files/bueros/kabul/15587.pdf>

15. Jayaram, 2016.

16. Safi et al., 2018, 21-37.

17. Ibid, 50-51.
18. Huasheng, 2016, 899-901.
19. Safi et all., 2018, 44.
20. Jayaram, 2016.
21. Safi et all., 2018), 47.
22. Olcott, M. B. (2006, August 4). Is China a Reliable Stakeholder in Central Asia? Carnegie Endowment for International Peace. Retrieved <https://carnegieendowment.org/2006/08/04/is-china-reliable-stakeholder-in-central-asia-pub-18606>
23. Sebastien Goulard. (2021, August 21). Does the Belt and Road Have a Future in Taliban-ruled Afghanistan? The Diplomat. Retrieved <https://thediplomat.com/2021/08/does-the-belt-and-road-have-a-future-in-taliban-ruled-afghanistan/>
24. Safi et all., 2018, 44-47.
25. Franz J Marty. (2018, April 16). Project to exploit Afghanistan's giant copper deposit languishes. The Third Pole. Retrieved <https://www.thethirdpole.net/en/regional-cooperation/project-to-exploit-afghanistans-giant-copper-deposit-languishes/>
26. Martina, M., and Harooni, M. (2015, November 22). Slow Road from Kabul highlights China's challenge in Afghanistan. Reuters. Retrieved <https://www.reuters.com/article/us-afghanistan-china-road-idUSKBN0TB0X520151122>
27. Safi et all., 2018, 17.
28. Zofeen Ebrahim. (2022, September 14). Extension of CPEC to Afghanistan could link infrastructure across continent. Retrieved

<https://www.thethirdpole.net/en/regional-cooperation/extension-of-cpec-to-afghanistan-could-link-infrastructure-across-continent/>

29. Safi et al., 2018, 46.

30. China Daily. (2017, December 27). China, Pakistan, Afghanistan agree to discuss extending economic corridor. Retrieved <http://www.chinadaily.com.cn/a/201712/27/WS5a430c29a31008cf16da3b5a.html>

31. Safi et al., 2018, 22.

32. Dkhar, A., Tamim, M. A., and Walid, S. S. (2021). Perspectives and Obstacles for Afghanistan to be a Part of the China's Belt and Road Initiative. *Advances in Social Science, Education and Humanities Research*, 580, 171.

33. Goulard, 2021.

34. Clarke, M. (2016). 'One Belt, One Road' and China's emerging Afghanistan dilemma. *Australian Journal of International Affairs*, 70 (5), 2-8.

35. Niu, H., and Huang, Y. (2022). China's Alternative Prudent Approach in Afghanistan, *Global Policy*, 13 (1), 135. Retrieved <https://doi.org/10.1111/1758-5899.13057>

36. Clarke, 2016, 12-13.

محقق زهره محمدزی

بررسی جایگاه جیوپولیتیک افغانستان

چکیده

جغرافیا به مثابه عامل طبیعی بر سرنوشت و تاریخ ملت‌ها تاثیر گذار بوده، گاهی منجر به جلال و شگوفاهی سرزمین‌ها گردیده و زمانی هم باعث اضملال و افول ملت‌ها گردیده است. این پدیده با قرار گرفتن در متن تیوری‌های سیاسی، جهان را شاهد تاخت و تاز قدرت‌های توسعه طلب نمود و سرزمین‌های زیادی به دلایلی امتیازات طبیعی آن‌ها مانند در اختیار داشتن معادن، زراعت، بنادر و ... تحت استعمار قرار گرفتند. افغانستان نیز بنابر موقعیت جغرافیایی که در منطقه دارد، در گذر تاریخ منجر به اتصال و ایجاد پیوندهای اقتصادی- اجتماعی شده و گاهی هم قربانی سیاست‌های توسعه طلبانه قدرت‌های بزرگ گردیده است. به این دلیل در بحث حاضر به بررسی جایگاه معاصر جیوپولیتیکی این کشور پرداخته و مزایا و اضرار موقعیت جغرافیایی آن را به کنکاش می‌گیریم.

مقدمه

موقعیت جغرافیایی افغانستان در طول تاریخ این سرزمین به عنوان مسیر و معبر طبیعی برای فعالیت‌های اقتصادی، تجاری، تبلیغ و گسترش ادیان و آیین‌های مذهبی، جهان‌گشایی و فتوحات قدرت‌های توسعه طلب دارای اهمیت بوده و این جغرافیا به مثابه عامل پیوند دهنده منجر به اتصال کشورهای منطقه گردیده است. این کشور به یمن موقعیت و شکل جغرافیایی توانسته که مناطق شرق، غرب، شمال و جنوب آسیا را با هم وصل نماید. از سویی هم در گذر تاریخ با توجه به موقعیت حساس جغرافیایی به مثابه نقطه تقابل و یا مسیر رسیدن به اهداف توسعه طلبانه بارها مورد تهاجم و تاخت و تاز قدرت‌های بزرگ قرار گرفته

است؛ به گونه مثال می‌توان از اسکندر مقدونی یاد کرد که در ۳۲۹ ق. م (۳۳) این سرزمین را به عنوان مسیری برای گسترش فتوحات و توسعه سرزمین‌های تحت سلطه و راه رسیدن به اهداف بزرگ خود برگزیده بود. بعدها همچنان افغانستان به مثابه راه رسیدن قدرت‌های بزرگ به اهداف شان مورد توجه قرار گرفت و آسیب‌های را در ابعاد مختلف محتمل گردید. ولی در عصر حاضر جغرافیای این کشور به عنوان کریدور و راه وصل مناطق مختلف آسیا اهمیت استراتژیک و ترانزیتی داشته و نقطه اتصال میان کشورهای آسیایی می‌باشد. بدین ترتیب، موقعیت جغرافیایی در طول تاریخ سیاسی افغانستان عامل تأثیرگذار بر سیاست، اقتصاد، حوادث و وقایع نظامی- امنیتی بوده و مولفه مهمی در شکل‌دهی و موضع‌گیری‌های سیاسی، اقتصادی و اجتماعی دولت‌های منطقه و فرامنطقه در قبال افغانستان نیز می‌باشد. ولی متأسفانه بحث جیوپولیتیک و اهمیت تأثیرگذاری جغرافیا بالای سیاست در مباحث و محافل علمی، اکادمیک و عرصه اجرایی سیاست خارجی کمتر مورد توجه و بررسی قرار گرفته است.

این پژوهش به بررسی موضوع جایگاه جیوپولیتیک افغانستان پرداخته است و پرسش تحقیق را این گونه مطرح می‌نماید: که موقعیت جغرافیایی افغانستان در منطقه دارای چگونه جایگاه بوده و این عامل چه تاثیراتی را بالای سرنوشت سیاسی، اقتصادی و اجتماعی این کشور گذاشته است؟ در پاسخ می‌توان گفت که جغرافیای افغانستان دارای موقعیت برجسته جیوپولیتیک بوده که توانسته است بالای وضعیت سیاسی، اقتصادی و اجتماعی کشور در طول تاریخ تاثیرات مثبت و منفی گذارد و بخش عمده از سرنوشت این کشور تحت تاثیر این عامل قرار داشته است.

هدف: پژوهش حاضر به منظور تبیین نقش و جایگاه جیوپولیتیک افغانستان انجام می‌گردد؛ تا نقاط ضعف و قوت موقعیت جغرافیایی کشور در ابعاد سیاسی، اقتصادی و اجتماعی مطالعه گردیده و برای مدیریت بهتر آن برنامه‌ریزی گردد.

مبرمیت: با توجه به این که جایگاه جیوپولیتیک و موقعیت جغرافیایی افغانستان در شکل‌دهی و موضع‌گیری‌های سیاست خارجی این کشور در قبال کشورهای منطقه و جهان و بلعکس آن دارای اهمیت می‌باشد؛ بناءً نیاز است تا این مورد به صورت همه جانبه مورد بررسی و تحلیل قرار گیرد.

سازماندهی: در ابتدا جهت وضاحت موضوع به شناخت و بررسی مفهوم و عصر شکل‌گیری جیوپولیتیک پرداخته شده و به ترتیب به بررسی جایگاه جیوپولیتیک افغانستان در نظریات جهانی، جایگاه جیوپولیتیک کشور در اعصار و نظم‌های مختلف بین‌المللی و اهمیت جایگاه آن در اتصال منطقه‌یی بحث صورت گرفته است و در نهایت با نتیجه‌گیری ختم می‌گردد.

در ابتدا جهت وضاحت و شناخت بهتر موضوع به بررسی مختصر از مطالعه تاریخی شکل‌گرفتن و تعاریف دانش جیوپولیتیک می‌پردازیم تا دریابیم که مولفه مذکور در دیدگاه اندیشمندان چگونه تداعی شده و پردازش یافته است:

جیوپولیتیک

جغرافیا همواره در تعیین هویت، سرشت، تاریخ، توسعه سیاسی، پیشرفت اقتصادی و شکل‌گیری حکومت‌ها نقش داشته، گاهی منجر به پیشرفت ملت‌ها و گاهی هم مانع توسعه آن‌ها گردیده است. این مولفه از زمانه‌های قدیم در تفکر اندیشمندان وجود داشته و نقش مهمی را در شکل‌دهی مناسبات بین‌المللی دولت‌ها بازی کرده است. به این دلیل می‌توان گفت تأثیر عوامل جغرافیایی و اقلیمی بر رفتارهای سیاسی دارای ریشه و قدمت تاریخی می‌باشد. مثلاً، به اعتقاد ارسطو، مردم و محیط آن‌ها جدا ناپذیر اند و مردم همواره از شرایط جغرافیایی تأثیر پذیرفته‌اند. (۹:ص ۱۰۳) ژان بُدن به این باور بود که شرایط جغرافیایی بر روحیات ملی و سیاست خارجی کشورها تأثیر می‌گذارد. (۸:ص ۱۳۸) با توجه به این اظهارات در رابطه به پیوند جغرافیا با سرنوشت سیاسی، اقتصادی دولت-ملت‌ها می‌توان نشانه‌های از تفکرات مربوط به دانش جیوپولیتیک را در ادوار پیشین جست و جو کرد؛ طوری که موضوع اثر گذاری جغرافیا بالای سیاست در تفکر اندیشمندان یونانی، مصری، بابلی و غیره مانند: سنت اگوستین، آکویناس، ابن

خلدون و دیگران نیز وجود داشته است. (۱۱:ص ۱) می‌توان این نظریات را از جمله قدیمی‌ترین بحث‌ها در این رابطه دانست.

قسمی که در قرن پنجم پیش از میلاد، سقراط رساله‌ای در باب "هوا، آب و مکان‌ها" نوشته بود و ارسطو در کتاب هفتم (سیاست) خود، نظریه‌ای را در خصوص روابط میان اقلیم و آزادی ارائه کرد. (۱۲:ص ۳۶) ابن خلدون در کتاب مقدمه خود به تاثیر اقلیم و جغرافیا بالای زندگی بشر می‌پردازد که به اساس نظریه او طبع انسان از حوادثی که در اطراف او رخ می‌دهند تاثیر پذیر بوده و سرشت‌ها و طبایع انسان در نتیجه عادات و اموری که به آن‌ها الفت می‌گیرد، تکوین می‌شوند. (۳۱:صص ۱۵۵-۱۵۷) یعنی فطرت بشر متأثر از جغرافیا بوده و تاثیرات آن در عملکرد سیاستگذاران نیز نقش داشته و بالای تصمیمات آن‌ها تاثیر می‌گذارد. منتسکیو در کتاب "روح القوانین" اثر شرایط جغرافیایی ناشی از محیط طبیعی را در امور اجتماعی و رفتار افراد بررسی کرده است. به اعتقاد او آب و هوا و شرایط اقلیمی و جغرافیایی بالای پدیده‌های اجتماعی اثرگذار است. (۲۱:ص ۴۸۱)

پس بدین ملحوظ باید گفت که دانش جیوپولیتیک به عنوان مکتب مطالعه روابط میان پدیده‌های سیاسی با اوضاع جغرافیایی دارای تاریخ طولانی بوده؛ در ابتدایی‌ترین مراحل خود از یونان قدیم توسط ارسطو آغاز و بعداً در نظریات اندیشمندان چون مونتهسکیو و کانت ادامه پیدا کرد و به صورت علمی در آلمان توسط فردریک راتزل به رسمیت شناخته شد و دانشمندی چون هاوس هوفر، مکیندر، اسپایکمن، گاتمن، کوهن و دیگران آن‌را در جهان گسترش دادند.

به این ترتیب با توجه به نظریات اندیشمندان؛ دانش جیوپولیتیک در برگزیده مطالعه و بررسی تاثیر عوامل و جنبه‌های جغرافیایی بر رفتار سیاسی حکومت‌ها بوده و به دنبال مطالعه، کشف و اثبات اثرات موقعیت مکانی، اقلیمی، منابع طبیعی و جمعیت دولت‌ها بالای سیاست خارجی و جایگاه آن‌ها در تعاملات جهانی می‌باشد. طوری که به باور منتسکیو مردمان جزیره نشین به علت نداشتن همسایه و جدا بودن شان به وسیله خلأها با دیگر مردمان، از امنیت بیشتری برخوردار هستند.... جدا بودن جزایر از امپراتوری‌های بزرگ، مانع دست‌اندازی خودکامه‌گان به طرف آن‌ها می‌گردد و دریا به

مثابه سدی در مقابل جهانگشایان عمل می نمایند؛ بدین لحاظ مردمان جزایر بیشتر از مردمان قاره ها آزادی را تجربه کرده اند. (۱۲:صص ۴۷-۴۸)

اندیشمندان عرصه جیوپولیتیک، با پذیرفتن این مورد که عواملی مانند آب و هوا، حرارت، تغییرات فصلی و جریان های زیرزمینی، معادن، پدیده جاذبه زمین، جریان دریاها و ابحار که طبیعی و قاعدتاً جغرافیایی هستند عواملی اند که به عنوان عناصر اصلی و سازنده محیط جغرافیائی تأثیر قاطع و تعیین کننده ای در سرنوشت تمدن ها، پیدایش تاریخ، چگونگی رفتار بشر، سازمان های اجتماعی و فعالیت های انسانی دارند. (۳:صص ۳۳) در رابطه به آغاز شکل گیری رشته جیوپولیتیک باید گفت که برعلاوه قدمت تاریخی مطالعات این عرصه علمی که مبیین وجود رابطه میان جغرافیا و سیاست می باشد، به گونه یک رشته مجزا از اواخر قرن نوزدهم آغاز یافت. (۲۲:صص ۸) مطالعه علمی این رشته توسط فردریک راتزل دانشمند آلمانی، بنیان نهاده شده و او در کتاب جغرافیای سیاسی خود برای نخستین بار حکومت را از دید جغرافیا مورد مطالعه قرار داد. (۱۹:صص ۶۸) به این ترتیب جیوپولیتیک وارد مباحث اکادمیک گردید و در زمان آلمان هیتلری، آموزش جغرافیا و جیوپولیتیک به عنوان اساسی ترین درس، اجباری شد در حالی که در شوروی استالینی تدریس آن ممنوع گردیده بود. (۳۸) اما با گذر زمان؛ مطالعه روابط بین الملل، تحقیقات استراتژیک و به خصوص مباحث مربوط به جیوپولیتیک در سیاست گذاری و تصمیم گیری دولت ها به خصوص قدرت های بزرگ از اهمیت ویژه ای برخوردار گردیدند.

هدف جیوپولیتیک، تبیین نقش عوامل جغرافیایی در سیاست کشورهاست؛ زیرا وقایع سیاسی همیشه در یک محیط جغرافیایی اتفاق می افتند و عوامل مذکور بالای پدیده های سیاسی اثر می گذارد؛ از طرفی هم در عرصه روابط بین الملل، دولت ها متأثر از عوامل جغرافیایی می باشند؛ چون وقایعی که در عرصه سیاست و روابط بین الملل در طی سده گذشته رخ داده است مانند جنگ های جهانی، بلوک بندی جهان به شرق و غرب، تک قطبی شدن جهان، شکل گیری نظم نوین جهانی و غیره بیانگر اثرات ارزش های جغرافیایی در ایجاد قدرت های منطقه ای و جهانی می باشد. از

طرفی هم دولت‌ها با داشتن موقعیت جیوپولیتیک و استفاده از آن می‌توانند تولید کننده یا سلب کننده قدرت رقبا و تأمین کننده منافع خود باشند. در نگاه دیگر گفته می‌توانیم که بستر و زمینه‌های تهدیدها و برعکس امنیت و ثبات دولت‌ها متأثر از موقعیت جغرافیایی یا محیط بین‌المللی آن‌ها می‌باشد. طوری که گریفتس و کالاکان استدلال می‌کنند که: «در علم روابط بین‌الملل جغرافیا سرنوشت را رقم می‌زند». (۴۰:ص ۱۲۲)

هپل در اثری خود تحت عنوان «تجدید حیات جیوپولیتیک» این دانش را هنر و فرایند رقابت جهانی می‌داند. (۳۲:ص ۲۵) عزت‌الله عزتی در کتاب جیوپولیتیک و جیواستراتژی در این مورد می‌نویسد که: «جیوپولیتیک نتایج جغرافیایی سیاست و یا به معنی سیاست زمین است و نقش عوامل محیط جغرافیایی را در سیاست ملل بررسی می‌نماید». (۱۶:ص ۱) سوئل کوهن روابط سیاسی بین کشورها را تحت تاثیر ارزش استراتژیک مکان‌ها می‌داند و معتقد است که: «ارزش استراتژیک مکان‌ها بر روابط سیاسی تاثیر می‌گذارد». (۴۱:ص ۱۳۵) دره میر حیدر جیوپولیتیک را شیوه نگرش سیاست بین‌الملل توسط قدرتمندان و تاثیر اندیشه آن‌ها بر تصمیم‌گیری‌های سیاسی در سطح ملی و منطقه‌ای می‌داند. (۲۸:ص ۲۲) مجتهدزاده در این رابطه چنین نظر دارد که: «جیوپولیتیک اثر پدیده‌های محیطی و اشکال آن‌چون، موقعیت جغرافیایی، شکل زمین، منابع کمیاب، امکانات ارتباطی و انتقالی (زمینی، دریایی، هوایی و فضایی)، وسایل ارتباط جمعی را در تصمیم‌گیری‌های سیاسی، بویژه در سطوح گسترده منطقه‌ای و جهانی مطالعه می‌کند». (۱۸:ص ۱۲۸) حافظ نیا نیز در کتاب «مبانی مطالعات سیاسی - اجتماعی» جیوپولیتیک را مطالعه رفتار سیاسی دولت‌ها، گروه‌ها و سازمان‌ها در رابطه به جنبه‌های فضایی، محیطی و انسانی می‌داند. (۱۰:ص ۲۱۱) پیرگالوا جنرال فرانسوی و نویسنده اثر «جیوپولیتیک راه‌های رسیدن به قدرت» این مولفه را نحوه ارتباط بین هدایت سیاسی يك قدرت با برد بین‌المللی و چهارچوب جغرافیایی عملکرد آن می‌گوید و هاگ. فرینجن جیوپولیتیک را به عنوان دانش، تأثیر جغرافیا را بر شخصیت سیاسی، تاریخ، موسسات و روابط یک کشور با دیگر کشورها می‌خواند (۱۶:ص ۵)

با توجه به تعاریف ذکر شده دیده می‌شود که جیوپولیتیک همانا تاثیرات طبیعت بر سیاست است و ارزش‌های استراتژیک که طبیعت در اختیار دولت‌ها قرار می‌دهد می‌تواند در رقابت برای قدرت‌یابی و ارتقای سطح اقتصادی، سیاسی و اجتماعی نقش داشته باشد و از سوی هم به عنوان ابزاری مثبت و یا منفی در رابطه به توانایی دولت‌ها عمل می‌نماید. به این معنا که جغرافیا نقش سازنده در سیاست خارجی داشته و با در نظر گرفتن مولفه‌های جغرافیایی می‌توانند سیاست‌های موفق را در عرصه جهانی تجربه نمایند. با وجود این که صنعتی شدن جوامع بشری، آن‌ها را کمتر تابع عوامل جغرافیایی می‌نماید و دسترسی به تکنالوژی تا جای توانسته است که طبیعت را تحت سلطه انسان‌ها قرار دهد و آن را تسخیر کنند. اما با وجود این همه موارد جیوپولیتیک به عنوان دانش رقابت و گسترش حوزه نفوذ دولت‌ها در صدد کسب قدرت و تصرف ابزارها، اهرام و فرصت‌های جغرافیایی می‌باشد. بناءً جهت شناخت سیاست یک کشور باید واقعیت‌های جغرافیایی مربوط به آن سرزمین را که می‌توانند بر مسائل سیاسی تأثیر گذارد و یا عملاً تاثیر می‌گذارند را مورد مطالعات قرار داد. چون جغرافیا در امور زندگی بشر چون توسعه اجتماعی، سیاسی، اقتصادی، تاریخی حکومت‌ها و روابط بین‌المللی نقش مهم داشته و آن‌ها را شکل می‌دهد.

جایگاه افغانستان در نظریات جیوپولیتیک

نظریه هارتلند را باید سرآغاز بحث‌های جیوپولیتیک در رابطه به افغانستان دانست؛ این نظریه که از سوی سر هالفورد مکیندر در سال ۱۹۰۴ م. ارائه و در سال ۱۹۴۳ م. تکمیل گردید. او سه قاره آسیا، اروپا و افریقا را جزیره جهانی نامگذاری کرد و محور مرکزی آن را هارتلند نامید. (۲۹:ص ۴) هم چنین این نظریه در بر گیرنده يك قوس ساحلی می‌باشد که در اطراف هارتلند قرار دارد و تا دریا‌های آزاد ادامه می‌یابد؛ قوس مذکور به عنوان هلال داخلی نامگذاری گردیده بود. (۲۰:ص ۴۱) مکیندر در نظریات خود دامنه غربی هارتلند را شامل بخش بزرگی از افغانستان، آسیای مرکزی و قسمتی از روسیه دانست. (۴۰:ص ۳۴) بدین ترتیب افغانستان بنا بر موقعیت جغرافیایی در هلال داخلی نظریه هارتلند مکیندر قرار گرفت. بر علاوه این نظریه، اسپایکمن موقعیت مذکور را یعنی قوس ساحلی

هارتلند را به عنوان ریملند یا سرزمین‌های حاشیه‌یی معرفی کرد که اهمیت بیشتر از هارتلند دارد چون منطقه مذکور توان ترکیب قدرت بری و بحری را دارا می‌باشد. (۱۶:ص ۱۶) به این ترتیب افغانستان در عصر جنگ سرد و نظم دو قطبی جهان در هلال داخلی نظریه هارتلند قرار گرفت و از سوی هم مطابق نظریه اسپایکمن در ریملند یا سرزمین‌های حاشیه‌یی نیز جایگاه ارزنده‌ای داشت. چون این سرزمین ظرفیت اتصال قدرت‌های بری را به بحری و برعکس آن را داشته که بنابر آن در متن اهداف سیاسی- نظامی قدرت‌های آن زمان قرار گرفت.

(نقشه جایگاه افغانستان در نظریه‌های هارتلند و ریملند)



به دنبال فروپاشی شوروی و پایان جنگ سرد که از اهمیت نظامی‌گری کاسته شد و رقابت قدرت‌ها بر سر دستیابی به منافع و موقعیت اقتصادی شکل گرفت. خاورمیانه و بالاخص منطقه خلیج فارس و دریای خزر به نسبت داشتن چنین توانمندی از جمله مناطق مهم جیواکونومیک و جیواکونومیک جهان معرفی شدند. به این دلیل نظر به اهمیت‌یابی جیواکونومیک و قدرت اقتصادی، رقابت بر سر منابع انرژی به ویژه از سوی کشورهای تازه صنعتی شده در شرق و جنوب آسیا و رقابت برای استخراج معادن، بهره برداری و انتقال انرژی موضوع جدیدی در

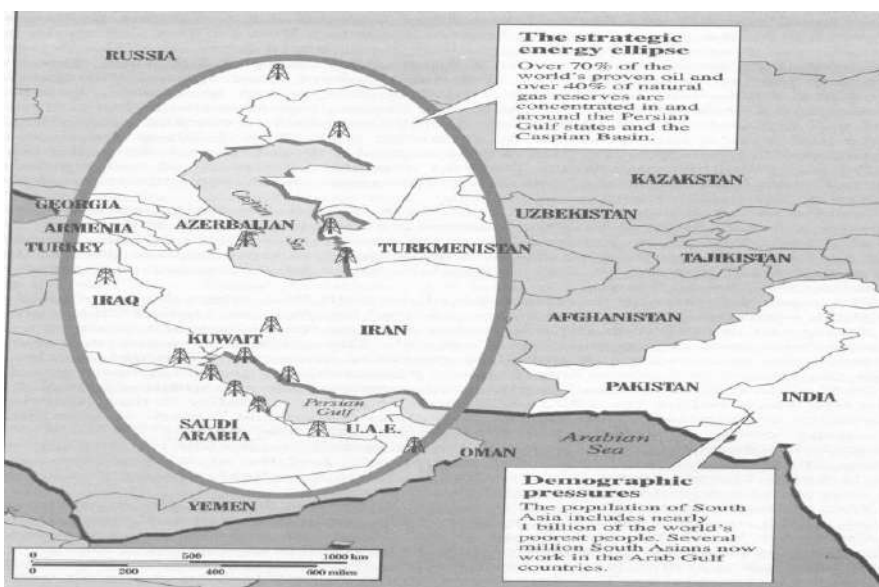
بررسی جایگاه جیوپولیتیک افغانستان

مباحث جیوپولیتیک مطرح شد که جغرافیای کمپ با توجه به مسائل یاد شده منطقه شامل منابع انرژی خاورمیانه، آسیای مرکزی و خزر را بیضی استراتژیک یا هارتلند انرژی معرفی نمود. (۲۹:ص ۴) مطابق این نظریه افغانستان به دلیل قرار گرفتن در مجاورت با بیضی استراتژیک از جایگاه مهم و سوق الجیشی برخوردار می‌باشد؛ چون این کشور در همسایگی با کشورهای رو به رشد و تازه مانند روسیه، چین، پاکستان، ایران و در نزدیکی به منابع انرژی آسیای مرکزی قرار دارد.

(موقعیت افغانستان در جوار بیضی استراتژیک یا هارتلند انرژی)

Strategic Energy Ellipse from Kemp and Harkavy, "Strategic Geography and the Changing Middle East"

<https://energeopolitics.wordpress.com/page/15/>



با توجه به موارد یاد شده افغانستان جایگاه برجسته در نظریات جیوپولیتیک چون هارتلند، ریملند، بیضی استراتژیک و ... داشته که در اوایل قرن بیست با توجه به موقعیت جغرافیایی دارای نقش حائل را در رقابت بین روس و انگلیس بازی کرد. (۷:ص ۱۰۰) سپس در دوران جنگ سرد، افغانستان در سال ۱۹۷۹ م. به اشغال اتحاد شوروی درآمد و همچنان در سیاست سد نفوذ جا گرفت. (۲۶:ص ۱۳۹)

از سال ۲۰۰۱ م. به بعد در قالب نظریه هارتلند انرژی دو باره مورد توجه قرار گرفته و مورد تهاجم و اشغال امریکا قرار گرفت. (۲۷:صص ۴۱-۴۴)

موارد بالا به گونه واضح توجیه کننده جایگاه جیوپولیتیک افغانستان می باشد طوری که ایلی کراکوسکی مامور وزارت دفاع امریکا و مسئول بخش افغانستان در دهه هشتاد میلادی می گفت: «افغانستان در تقاطع راهی قرار گرفته است که قلب دنیا را به شبه قاره هند پیوند می دهد. این کشور اهمیت خویش را از موقعیت خود کسب می کند. موقعیتی که در مرز خشکی و دریا قرار گرفته و نقطه تلاقی قدرت های جهانی در طول تاریخ بوده است. از سویی هم، بعد از فروپاشی اتحاد جماهیر شوروی ریچارد نیکسون در کتاب "فراسوی صلح" بیان نموده است که: «افغانستان اهمیت استراتژیک خود را به عنوان عامل سرنوشت ساز آسیای مرکزی از دست نداده است. بریتانیا به اهمیت این کشور در قرن نوزدهم پی برده بود و حمله ۱۹۷۹ م. شوروی به افغانستان نشان دهنده اهمیت آن در نزد شوروی ها بود. امروز هم باید واقعیت این جیوپولیتیک را دریابیم ... کلید فتح آسیای مرکزی به دست کسی است که بر افغانستان سیطره داشته باشد. (۲:صص ۹۴-۹۵)

بناءً با یک دید نهایی در این بخش می توان گفت که افغانستان در نظریات جیوپولیتیک همواره نقش حیاتی داشته است که از مجاورت با منطقه دارای منابع انرژی، همسایگی با قدرت های جهانی و منطقه ای مانند چین، شوروی و ایران، راه دسترسی به آسیای مرکزی مسیر دستیابی به آب های آزاد اقیانوس هند؛ موجب اهمیت این کشور در طول تاریخ برای قدرت ها بوده است. عاملی که گذر زمان و تحولات نظام بین الملل و پیشرفت تکنولوژی از اهمیت آن ها نکاسته است و موارد متذکره ویژگی جیوپولیتیکی آن را بیان می دارد. اگر این موقعیت درست و با تدابیر علمی مدیریت نگردد می تواند به عنوان یک نقطه ضعف در وضعیت داخلی و بین المللی کشور عمل نماید و در صورتی که مدیریت عوامل جیوپولیتیکی به گونه درست صورت گیرد، این فکتور به عنوان یک مورد مثبت در رابطه به جایگاه این کشور عمل خواهد نمود.

جایگاه جیوپولیتیک افغانستان در دوره‌های مختلف

افغانستان سرزمین محاط به خشکه است که در یک محوطه کوهستانی قرار دارد. این سرزمین دارای موقعیت استراتژیک بوده که به عنوان کانون اتصال جنوب آسیا به آسیای مرکزی و برعکس آن و راه رسیدن شرق میانه به شرق دور شمرده می‌شود. این کشور در تجارت، ترانزیت و اتصال کشورهای منطقه‌یی نقش ارزنده داشته طوری که با توجه به داده‌ها و بازمانده‌های تاریخی منطقه می‌توان گفت که قدمت نقش آفرینی افغانستان به عنوان مرکز وصل کشورهای منطقه به تاریخ راه ابریشم و چندین قرن بعد از آن بر می‌گردد که تا عصر حاضر نیز این کشور در شکل‌گیری تعاملات و معادلات جدید و عمده سیاسی؛ امنیتی و اقتصادی در نظام جهانی و سیستم‌های منطقه‌یی، جایگاه جیوپولیتیکی داشته و در تحولات عمده منطقه و جهانی به عنوان نقطه وصل دارای اهمیت می‌باشد. در این قسمت به بررسی جایگاه جیوپولیتیکی افغانستان طی دوره‌های مختلف می‌پردازیم:

جایگاه جیوپولیتیک افغانستان در رقابت روس - انگلیس (قرن نزده)

سیاست بین‌الملل و تحولات جهانی بعد از برگزاری کنگره وین تا وقوع جنگ اول جهانی؛ زمینه‌ساز فعالیت‌های توسعه‌طلبانه قدرت‌های آن زمان گردید و در این راستا جهان شاهد تحولاتی چون افزایش قدرت امپراتوری انگلیس، امپراتوری روسیه تزاری، امپراتوری آلمان و فرانسه بود. (۶:ص ۲۲) هر کدام از این قدرت‌ها در راستای توسعه منافع خود به دنبال گسترش ساحه نفوذ و توسعه سرزمین‌های تحت تصرف شان شدند. (۲۴:ص ۱۰۵) امپراتوری‌های مذکور که فلسفه وجودی‌شان تسخیر زمین‌های بیشتر جهت کسب منافع بود؛ در نقاط مختلف جهان برای بدست آوردن جغرافیای وسیع تلاش نموده و سرزمین‌های زیادی را در قاره‌های آسیا، آفریقا و آمریکا تحت تصرف آوردند. رقابت و جاه‌طلبی آن‌ها منجر به شکل‌گیری اتحادها و ساختارهای جدید گردید که به عنوان پیامد جیوپولیتیک آن عصر پنداشته می‌شوند. در این میان رقابت‌های شکل‌گرفته میان امپراتوری روسیه تزاری و انگلیس در منطقه آسیای مرکزی به "بازی بزرگ یا Great Game" در سال ۱۹۰۷ م. معروف گردید. (۲۵:ص ۱۴۷) در وضعیتی که دو امپراتوری مذکور به دنبال گسترش نفوذ شان فعالیت می‌نمودند؛ افغانستان به عنوان نقطه وصال و

تخته خیز برای رسیدن به هند متأثر از فعالیت‌های توسعه‌طلبانه آن‌ها بوده که در این میان انگلیس برای رفع نگرانی رسیدن روس‌ها به هند از طریق افغانستان، تلاش‌هایی را برای تحت تأثیر قرار دادن افغانستان انجام داد که از آن میان می‌توان به تحت‌الحمایه قرار گرفتن افغانستان توسط انگلیس اشاره کرد. (۱۷:ص ۴۹۱) جریان بازی بزرگ ضمن اینکه نشان داد جغرافیای افغانستان تا چه اندازه مهم است، به عنوان یک نظم جیوپولیتیکی، سرنوشت سیاسی افغانستان را دستخوش تحولات جغرافیایی نیز نمود چون این کشور نظر به ساختار طبیعی ظرفیت اتصال مناطق مختلف آسیا را داشته و از سوی هم به عنوان راه رسیدن و دسترسی به هند که آن زمان برای کشورهای استعمارگر به مثابه مرکز ثروت و قدرت جهان مهم پنداشته می‌شد؛ دارای ارزش استراتژیک بود. زیرا روس‌ها نیز آرزوی رسیدن به آب‌های گرم و هند را در سر داشتند و برای آنها همچنان تصرف هند و بالکان به مفهوم حکومت بر کل جهان محسوب می‌شد. (۱۵:ص ۶۸) طوری که شواهد تاریخی بیان می‌دارد روس‌ها از زمان پطر کبیر به دنبال گسترش نفوذ شان به طرف هند بودند و افغانستان با توجه به موقعیت جغرافیایی که در میسر راه رسیدن به هدف قرار داشت ولی در مقابل انگلیس‌ها مانع رسیدن روس به هدف شان بودند پس افغانستان به مثابه نقطه تقابل قدرت‌های آن زمان مبدل شده بود. نهایتاً آنها برای جلوگیری از برخورد مستقیم به مثابه کشور حائل تثبیت کردند. (۱:ص ۲۳) پس باید گفت که موقعیت جغرافیایی افغانستان منجر به تعیین نوع سیاست‌گذاری در این کشور شد و نظم جیوپولیتیکی بازی بزرگ در تحولات سیاسی افغانستان تأثیرات بسزا گذاشت که تا امروز تبعات آن در بسیاری از تنش‌ها و منازعات به خصوص مسائل مرزی ملموس می‌باشد.

جایگاه جیوپولیتیک در تعیین سرحدات افغانستان

جغرافیا بیشتر از هر عامل دیگری بالای سیاست خارجی افغانستان در طول تاریخ تأثیر گذاشته و این عامل در رقابت میان قدرت‌های منطقه و فرامنطقه برای کسب منافع شان در این کشور نقش داشته که تبعات آن در عرصه‌های سیاسی؛ اقتصادی و اجتماعی قابل درک می‌باشد. طوری که عامل مذکور در تعیین مرزها، محاط شدن به خشکه، وابسته ماندن به همسایه‌ها برای دسترسی به آب‌های آزاد تأثیرگذار بوده است. از

سویی هم محاط شدن افغانستان به خشکه و قرار گرفتن در میان چندین همسایه این کشور را در مسائل مرزی به گونه مداوم دچار منازعه نمود و نهایتاً فعالیت‌های اقتصادی تضعیف شده و کشور برای دسترسی به آب های آزاد وابسته به همسایه‌ها گردیده است. به این ترتیب تعیین مرزهای افغانستان در شرایط رقابت میان روسیه تزاری و بریتانیا و با تقسیم شدن میان منافع دو قدرت بزرگ؛ این کشور در معرض آسیب‌های بعدی قرار گرفت. (۱۳: ص ۱۷۰)

جایگاه جیوپولیتیکی افغانستان در عصر جنگ‌های جهانی

انقلاب صنعتی، توسعه طلبی و افزایش ظرفیت اقتصادی، سیاسی و نظامی قدرت‌های اروپایی منجر به وقوع جنگ‌های جهانی میان آن‌ها گردید. با شدت گرفتن جنگ و نبرد، دامنه آن فراتر از اروپا به سایر کشورهای جهان انتقال نمود که منجر به دگرگونی‌های چشمگیر و تحولات برجسته در عرصه نظام بین‌المللی شد. شکل‌گیری دولت‌های جدید، برهم خوردن موازنه قدرت و گسترش افکار استقلال طلبانه میان ملل جهان را می‌توان از نشانه‌های تحولات نظام بین‌الملل در این عصر برشمرد. از طرفی دیگر در نتیجه جنگ‌ها و تغییر توازن قوا، قدرت‌های جدیدی نظم جهان را به دست گرفتند. آلمان، ایتالیا، فرانسه بریتانیا و امپراتوری عثمانی که از جمله قدرتمندترین دولت‌های عصر خود بودند و بیشترین مستعمرات جهان را در اختیار داشتند، ضعیف گردیده و در مقابل ایالات متحده امریکا و اتحاد جماهیر شوروی به عنوان دول قدرتمند نظم جهان را تثبیت نمودند. (۴: ص ۴۶۶)

کشورهای اروپای غربی که از نبرد و جنگ خسته بودند دنبال اتحاد و پیوستن به محاسبات جدید در سطح جهان گردیدند. (۲۳: ص ۲۶۵-۲۶۶) از سوی هم تضعیف امپراتوری‌های یاد شده منجر به شکل‌گیری مبارزات آزادی‌خواهانه میان مستعمرات آنها گردید؛ استقلال مستعمرات و آغاز مناسبات سیاسی دولت‌های جدید روند سیاست‌گذاری و نقشه جهان را متحول گردانید که نشان‌دهنده وضعیت جیوپولیتیکی آن عصر می‌باشد.

در این میان برای افغانستان و منطقه که این کشور در آن موقعیت دارد؛ فروپاشی امپراتوری روسیه تزاری و ظهور بلشویک‌های انقلابی از یک جانب و از

جانب دیگر استقلال کشور از اهمیت جدی برخوردار گردید. در ادامه این تحولات افغانستان که به دنبال کسب استقلال و اجرای سیاست خارجی مستقل بود؛ توانست استقلال به دست بیاورد و در صحنه بین‌المللی به عنوان یک کشور مستقل عرض وجود نماید. (۱۳:ص ۱۰۶) دولت افغانستان با استفاده از فرصت شکل گرفته در نظام بین‌الملل و منطقه به مهم‌ترین هدف ملی که کسب استقلال بود، دست یافت و از فشارهای وارده از جانب روس‌ها و انگلیس‌ها بالای این کشور تا حدی کاسته شده این سرزمین از انزوای سیاسی بیرون گردیده و در مناسبات خارجی آن فصل جدیدی رونما شد که می‌توان آن را به عنوان تأثیرات فضای جغرافیایی بالای سیاست کشور دانست. در این زمان اولین دست‌آورد دولت افغانستان انعقاد قرارداد دوستی و عدم تعرض میان افغانستان و روس بود که پس از اقدام نظامی به جزیره درقد در دریای آمو به امضاء رسید. (۱۷:ص ۵۲۳) بدین ترتیب با اعلام استقلال کشور مناسبات سیاسی مستقل با کشورهای منطقه و فرامنطقه آغاز گردید که نمایانگر تأثیرات جیوپولیتیکی آن عصر بالای افغانستان می‌باشد.

جایگاه جیوپولیتیک بر اتخاذ سیاست بی‌طرفی افغانستان

افغانستان بنابر موقعیت جغرافیایی و این که از مراکز اصلی و مناطق آغاز جنگ‌های جهانی یعنی اروپا فاصله داشت، در جریان جنگ‌های جهانی سیاست بی‌طرفی را اعلام نمود. این کشور به گونه رسمی به تاریخ بیست نهم جنوری سال ۱۹۱۶م. اعلام بی‌طرفی نمود که بواسطه اتخاذ سیاست مذکور دولت افغانستان توانست از تبعات منفی جنگ جهانی اول تا حدی کشور را دور نگهدارد. (۷:ص ۱۳۳) از طرفی هم سیاست متذکره از جانب قدرت‌های جهان پذیرفته شد و افغانستان به عنوان دولت بی‌طرف مورد شناسایی قرار گرفت و این کشور در جریان جنگ جهانی اول و دوم این وضعیت را حفظ نمود. (۵:ص ۲۴) اگر چه با توجه به نقش جیوپولیتیک افغانستان در جریان جنگ دوم جهانی کشورهای درگیر تلاش می‌کردند تا همراهی افغانستان را با خود داشته باشند. انگلیس و شوروی که از جلب حمایت و همکاری افغانستان مأیوس شده بودند، بر موضع بی‌طرفی این کشور تأکید داشتند؛ اما آلمان که افغانستان را به عنوان کشوری دارای موقعیت استراتژیک و سوق الجیشی در آسیای مرکزی و به مثابه

سرزمینی که از طریق آن می‌توانستند موقعیت انگلیس‌ها را تضعیف نمایند مورد توجه قرار داده و در صدد کسب حمایت و همراهی این کشور بود. اما دولت افغانستان در جریان جنگ دوم جهانی سیاست بی‌طرفی را حفظ نموده و در این میان دول خارجی مانند دولت انگلیس از افغانستان به عنوان یک کشور قوی و آزاد اعلان حمایت نموده بودند. (۱: ص ۳۶۰) بدین ترتیب افغانستان در طول جنگ‌های جهانی سیاست بی‌طرفی را حفظ کرده و این کشور از تبعات مخرب آن نبردها در امان ماند.

جایگاه جیوپولیتیک افغانستان در عصر جنگ سرد

جنگ سرد ساختار نظم جهانی را در سطح بین‌المللی متحول نمود که در یک طرف جهان بلوک غرب به رهبری ایالات متحده آمریکا و در سوی دیگر آن بلوک شرق به رهبری اتحاد جماهیر شوروی قرار داشت. دو ابر قدرت جهان را به دو حوزه جیوپولیتیکی جداگانه تقسیم کرده بودند. برخی جیوپولیتیسن‌ها اساس این تقسیمات سرزمینی را با نظریات اندیشمندانی چون میکندر و ستراتیژی‌های بری و بحری مربوط هارتلند و ریملند مرتبط می‌دانند. در این دوره جنگ‌های اصلی در سرزمین‌های ویتنام و افغانستان در قالب رقابت جیوپولیتیکی دو ابر قدرت تفسیر می‌شد و از سوی هم بنابر مقتضیات ایدئولوژیکی کشورهای جهان خود را در یکی از دو بلوک می‌دیدند. از طرفی دیگر موجودیت اسلحه اتمی و اتخاذ سیاست بازدارندگی باعث شده بود که میان ابر قدرت‌ها برخورد نظامی و نبردهای رویاروی شکل نگیرد. اما الزامات جیوپولیتیکی آن زمان طوری بود که دو ابر قدرت تلاش داشتند تا ساحه نفوذشان را بواسطه حمایت‌های مالی، سیاسی و اقتصادی وسعت بخشند. بدین ترتیب جنگ سرد و تحولات ناشی از آن؛ نظام بین‌المللی را دگرگون نمود و افغانستان با چهره جدید در میان رقابت سیاسی، اقتصادی و نظامی دو ابر قدرت قرار گرفت. چون با شکل‌گیری نظام دو قطبی در سطح بین‌الملل؛ آغاز جنگ سرد و الزامات سیاسی آن افغانستان نیز بنابر موقعیت جیوپولیتیکی خود وارد عرصه جدید رقابت میان قدرت‌های بزرگ گردیده بود. این بار ایالات متحده آمریکا و اتحاد جماهیر شوروی جایگزین دو قدرت قرن قبلی (روس تزاری و انگلیس) وارد میدان رقابت در افغانستان گردیدند. این کشور با توجه به موقعیت

جغرافیایی و قرار داشتن در کمربند سد نفوذ در معرض کشمکش منافع آنها قرار گرفت. سیاست این کشور تحت تأثیر تنش‌های شکل‌گرفته پی‌گیری شد و در میان اتحاد جماهیر شوروی سابق به هدف کم‌رنگ ساختن حضور امریکا در منطقه در کودتای اپریل ۱۹۷۸ م. برای سرنگونی دولت وقت افغانستان تلاش‌هایی را انجام داد و در ۱۹۷۹ م. اقدام به تهاجم نظامی نمود. (۷:ص ۱۰۸)

از جانب دیگر ایالات متحده امریکا برای مقابله و جلوگیری از گسترش نفوذ و قدرت اتحاد جماهیر شوروی لازم دانست تا اتحادها و همکاری‌های منطقه‌یی را شکل دهد. در این راستا و در چارچوب استراتژی‌های شان تلاش نمودند تا توانایی‌های نظامی خود را در منطقه افزایش داده و برای دسترسی به این هدف تقویت دولت پاکستان برای آنان ضروری پنداشته می‌شد و از آن کشور به عنوان سدی در مقابل نفوذ روس‌ها استفاده صورت گرفت؛ طوری که جیمی کارتر رئیس‌جمهور آن وقت امریکا اعلام کرد که کشورش یک جا با دیگر کشورها برای تقویت بنیادهای دفاعی پاکستان، تجهیزات نظامی، مواد خوراکی و کمک‌های دیگر را در اختیار آن کشور قرار خواهد داد. (۱۵:ص ۱۹۴) با تهاجم نظامی اتحاد جماهیر شوروی و شکل گرفتن جهاد مردمان افغانستان در برابر آن مساعدت‌های نظامی و غیر نظامی غرب و ایالات متحده امریکا به پاکستان آغاز شد و در مقابل اتحاد جماهیر شوروی سابق ارسال کمک‌های نظامی، تسلیحاتی و مالی برای دولت کابل؛ رهنمایی سیاسی رهبران افغان در سیاست داخلی و خارجی و فشار آوردن به کشورهای همسایه افغانستان به ویژه پاکستان اقدام نمود. (۱۳:ص ۲۱۴)

با توجه به آنچه که بیان شد، افغانستان بنا بر قرار گرفتن در نقطه تقابل دو قدرت آن زمان از وضعیت بین‌المللی و بلوک‌بندی جهانی متأثر گردید که در نهایت شکست شوروی در افغانستان، نظم جهانی متحول گردید. (۱۳:صص ۲۰۰-۲۰۱) با فروپاشی شوروی و سقوط نظام دو قطبی و از بین رفتن الزامات نظم جیوپولیتیکی عصر جنگ سرد، افغانستان وارد عرصه جدید از تعاملات سیاسی، اقتصادی در جهان گردید.

جایگاه جیوپولیتیک افغانستان بعد از ۲۰۰۱ میلادی

افغانستان که در دوره جنگ سرد اهمیت و ویژگی جیوپولیتیکی و جیواستراتژیکی برای غرب در راستای جلوگیری و رفع تهدیدات اتحاد جماهیرشوروی داشت؛ در مقطع پس از جنگ مذکور چنان اهمیت خود را از دست داد اما قدرتمند شدن چین به عنوان یک قدرت اقتصادی در جهان و ارتقای جایگاه سیاسی-اقتصادی روسیه در منطقه و نیازمندی به نفت و گاز آسیای مرکزی و خاورمیانه و قرار داشتن این کشور در جوار سیستم‌های منطقه‌یی جیوپولیتیکی شبه قاره هند، آسیای مرکزی، خاورمیانه، خلیج فارس برگ دیگری را در تجدید حیات جیوپولیتیک و جیواستراتژیکی افغانستان در سطوح جهانی و منطقه‌یی رقم زد. (۱۳:ص ۲۰۲) بنابر نظریه برخی صاحب نظران، اهمیت و نقش استراتژیکی افغانستان اولاً تابعی از اهمیت جیوپولیتیکی و جیواکونومیکی خاورمیانه به عنوان سطح کلان و اولیه در جیواستراتژی نظام نوین و سپس درک فرایندهای منطقه جنوب آسیا به عنوان یک محل جیواستراتژیکی که منطقه جیوپولیتیکی شبه قاره هند و جنوب غربی آسیا را با منطقه جیوپولیتیکی چین متصل می‌نماید مورد توجه قرار دارد. (۱۴: صص ۹۵-۹۶) بناءً افغانستان به لحاظ موقعیت استراتژیکی خود متأثر از سیستم های جیوپولیتیک خاورمیانه بزرگ، خلیج فارس و سیستم منطقه‌یی چین می‌باشد. (۳۰:صص ۴۰۳-۴۰۹) بنابر داده‌های ذکر شده جیوپولیتیک افغانستان در میان مجموعه‌های امنیتی آسیای مرکزی، خاورمیانه (خلیج فارس)، جنوب آسیا و منطقه مستقل جیوپولیتیکی چین قرار دارد که این ویژگی افغانستان را به عنوان نقطه حائل و عایق میان مجموعه‌های امنیتی مذکور قرار داده است و از طرف دیگر متأثر از وضعیت آنها نیز می‌نماید.

جایگاه جیوپولیتیک افغانستان در اتصال منطقه‌یی

افغانستان با توجه به جغرافیا و موقعیت جیوپولیتیکی که دارد در طول تاریخ نقطه اتصال اقتصاد، سیاست و فرهنگ میان کشورهای منطقه بوده و امروزه نیز از چنین جایگاهی برخوردار می‌باشد. در عصر حاضر با توجه به صنعتی شدن منطقه و جهان و نیاز اکثریت کشورها به منابع نفت و گاز؛ آسیای مرکزی که دارای

بیشترین ذخایر انرژی منطقه را دارا است توجه اکثریت کشورها را جهت تجارت و فعالیت‌های اقتصادی جلب نموده که در این میان آسیای جنوبی بیشترین ضرورت و نیازمندی را به نفت و گاز منطقه متذکره دارد و افغانستان برای پیوند دادن فعالیت‌های تجاری و اقتصادی دو طرف یگانه معبر و مسیر اتصال می‌باشد. ایران همسایه غربی افغانستان نیز به عنوان یک اقتصاد فعال علاقمندی دارد تا از طریق مسیر افغانستان به منابع و بازارهای تاجکستان و ازبکستان دست پیدا کند. چین نیز با تطبیق پروژه کمربند و راه اجرای برنامه‌های اقتصادی را برای منطقه در نظر دارد که با تطبیق و عملی شدن آن احتمالاً از طریق مسیر افغانستان به خاورمیانه برسد و بدین ترتیب جایگاه جغرافیایی افغانستان در پروژه‌های اقتصادی چین نیز دارای اهمیت می‌باشد. از طرفی هم هندوستان نیز به عنوان یک کشور روبه رشد و فعال در عرصه اقتصاد منطقه در تلاش است تا به منابع و بازارهای آسیای مرکزی دسترسی داشته باشد و مسیر بندر چابهار برای این مقصد هندی‌ها مهم و قابل تطبیق می‌باشد که از آن مسیر به افغانستان و آسیای مرکزی دسترسی پیدا نماید. (۳۹)

بناءً با توجه به تمایلات اقتصادی کشورهای همسایه، افغانستان به مثابه کوتاه‌ترین راه اتصال می‌تواند منافع آنها را با هم پیوند دهد. باید گفت که افغانستان بنا بر موقعیت اتصالاتی که در رابطه به پیوند دادن دارد؛ از این ظرفیت نیز برخوردار می‌باشد که با وصل نمودن منافع اقتصادی کشورهای منطقه چالش‌ها را به فرصت مبدل نماید. چون اتصال منطقه از طریق افغانستان در کنار این که نیازهای کشورهای همجوار را تأمین می‌نماید، منجر به تقویت و پیشرفت بنیان‌های اقتصادی در کشور نیز می‌گردد و از سویی هم می‌تواند پیوندهای عمیق و مستحکم و در کنار آن همکاری‌های اجتماعی و بشری را میان مردمان منطقه ایجاد نماید. زیرا با وصل شدن کشورهای منطقه از طریق افغانستان جریان سرمایه‌گذاری‌ها گسترش یافته، سیستم ترانسپورتی و عایدات بدست آمده از ترانزیت نیز بیشتر تقویت می‌گردد. به این ترتیب استفاده از ظرفیت‌های جیوپولیتیکی افغانستان و مدیریت سالم این پدیده در کنار اینکه نقش بسزایی در تقویت زیربنای اقتصادی و جذب سرمایه‌گذاری‌ها دارد، می‌تواند به نفع کشورهای منطقه نیز باشد. (۳۷)

در راستای پروژه‌ها و سازکارهای که منجر به اتصال منطقه می‌گردد؛ می‌توان از پروژه تاپی، لین برق کاسا یک هزار، وصل شدن افغانستان به خطوط آهن منطقه و جهان، برقراری ارتباط ریلی بین چین و افغانستان، آغاز مطالعات طرح ترانزیتی یک‌کمربند، یک‌راه، اپتا، (۳۵) راه لاجورد، (۳۴) راه ترانزیتی چابهار- افغانستان- آسیای مرکزی، خط آهن ترانس- افغان (۳۶) اشاره داشت. با اجرایی شدن پروژه‌های یاد شده احتمال توسعه و گسترش مبادلات تجاری و اقتصادی میان افغانستان و کشورهای منطقه بیشتر می‌گردد که نهایتاً می‌تواند در تقویت اقتصاد منطقه با اهمیت واقع گردد. پروژه‌های یاد شده از جمله مهم‌ترین پروژه‌های اقتصادی و ترانزیتی اند که می‌تواند حلقه اتصال آسیای میانه به آسیای جنوبی از طریق افغانستان تلقی گردد و به مثابه کریدور شمال - جنوب یا کریدور اتصال آسیای مرکزی به جنوب آسیا و آب‌های آزاد ایفای نقش نمایند. هم‌چنین افغانستان این ظرفیت را خواهد داشت که کشورهای جنوب آسیا و آسیای شرقی را از طریق خطوط آهن از مسیر ترانزیتی لاجورد به ایران، آذربایجان، ترکیه و سپس اروپا (اورآسیا) متصل سازد. ظرفیت اتصال جغرافیا افغانستان می‌تواند در تقویت همکاری‌های منطقه‌یی و ایجاد فضای امن و با ثبات در منطقه نقش داشته باشد. چون در صورت عدم همکاری و مشارکت، ملت‌ها با همدیگر نمی‌توانند بر چالش‌های مشترک منطقه‌یی فایز آیند و در کنار آن به رشد اقتصادی، توسعه پایدار و سرمایه‌گذاری‌های مشترک دو یا چند جانبه دست یابند و در این راستا افغانستان با در نظر داشت موقعیت جیوپولیتیکی در راستای همگرایی منطقه‌یی و ایجاد پیوندهای اقتصادی می‌تواند نقش برجسته داشته باشد.

نتیجه گیری

مطالعه تحولات تاریخ سیاسی افغانستان نشان می‌دهد که این سرزمین دارای موقعیت جیوپولیتیکی بوده که در ادوار مختلف مورد توجه قدرت‌های توسعه طلب جهان قرار گرفته بود. این سرزمین گاهی معبر اتصال منافع تجاری و گاهی هم مسیر اتصال فرهنگ‌ها بوده و در برهه‌ از تاریخ به مثابه گذرگاه امپراتوران و جهانگشایان برای رسیدن آنها به اهداف‌شان مورد

استفاده قرار گرفته است. افغانستان جایگاه برجسته در جاده ابریشم قدیمی به منظور اتصال منطقه داشت و بعداً به اساس جیوپولیتیک بازی بزرگ مبدل به دولت حائل گردیده بود و از تقابل امپراتوری‌های آن زمان جلوگیری کرد. مرزهای سیاسی این کشور در چنین شرایط تعیین گردید؛ محدود شدن به خشکه و وابستگی به همسایه را می‌توان تبعات منفی این عصر دانست که بر سرنوشت سیاسی افغانستان حاکم گردید. در عصر جنگ‌های جهانی به نسبت دور قرار داشتن این کشور از مراکز اصلی جنگ؛ توانست سیاست بی‌طرفی را انتخاب نماید و از تبعات جنگ‌های متذکره در امان باشد از طرفی هم در فاصله میان دو جنگ با توجه به فرصت مناسب در فضای بین‌المللی افغان‌ها توانستند استقلال سیاسی خود را کسب نمایند. در جیوپولیتیک جنگ سرد و شکل‌گیری رقابت شدید ایدئولوژیکی، سیاسی، اقتصادی و نظامی میان اتحاد جماهیر شوروی و ایالات متحده امریکا، افغانستان تحت تأثیر موضع‌گیری آنها قرار گرفت و بنابر به قرار داشتن در کمر سد نفوذ و همسایگی با شوروی سابق از تبعات مخالفت دو قدرت در امان نمانده طوری که مورد تهاجم نظامی اتحاد جماهیر شوروی سابق قرار گرفت و به این ترتیب جیوپولیتیک جنگ سرد تأثیرات منفی بالایی سیاست خارجی این کشور گذاشت.

با توجه به نظریات ارائه شده در زمینه جیوپولیتیک می‌توان گفت که افغانستان در ناحیه محور یا هلال نظریه هارتلند به مثابه کلید جزیره جهانی قرار داشت که تهاجم نظامی شوروی به افغانستان را می‌توان برای تکمیل کردن این نظریه از جانب روس‌ها دانست و در کنار آن این کشور در نظریه ریملند یا سرزمین‌های حاشیه‌یی که خشکه را به بحر وصل می‌نمایند، نیز جایگاه ارزنده داشته و بنابر آن در سیاست سد نفوذ ایالات متحده امریکا جا گرفته بود. از طرف دیگر بعد از فروپاشی اتحاد جماهیر شوروی و با آغاز قرن بیست و یک، مسائل اقتصادی در روابط بین‌الملل از اهمیت بیشتر برخوردار گردید و افغانستان در کنار اینکه با بیض استراتژیک جفری کمپ یا هارتلند انرژی همجوار است، موقعیت مناسب برای اتصال کشورهای منطقه دارد که با

توجه به موقعیت مناسب گذرگاهی و اتصال دهنده در نظریه اسپایکمن جایگاه داشته چون به طور سهل و با فاصله کوتاه خشکه‌های آسیای مرکزی را به آب‌های آزاد وصل می‌نماید. به این دلیل افغانستان می‌تواند در پروژه‌های ترانزیتی منطقه نقش و جایگاه برجسته داشته و منافع متقابل خود و کشورهای آسیایی را تأمین نماید.

در نهایت به این نتیجه می‌رسیم که افغانستان دارای موقعیت جیوپولیتیکی منحصر به فرد بوده و این موقعیت بالای سیاست خارجی کشور تأثیرات بسزا داشته است و بنابر چنین موقعیت در نظریاتی که از جانب نظریه پردازان عرصه جیوپولیتیک ارائه شده دارای جایگاه مهمی بوده و این مولفه در وقوع جنگ، منازعه و نهایتاً تعیین دوست و دشمن این کشور نقش بارز و برجسته داشته و امروزه به دلیل اهمیت مسائل اقتصادی در مناسبات بین المللی این کشور به نسبت موقعیت اتصال دهنده می‌تواند در منطقه نقش تعیین کننده داشته باشد.

پیشنهاد

مولفه جیوپولیتیک در چگونگی و موضع گیری سیاست خارجی افغانستان در عصر های متفاوت عملکرد متفاوت داشته و دولت‌های افغانستان به نسبت خالهای مدیریتی و تخصصی در عرصه سیاست خارجی آسیب‌های شدید و جبران ناپذیری را از این منظر متحمل گردیده است. بناءً وظیفه دولت افغانستان است تا با تجربه گرفتن از تاریخ باید جایگاه جیوپولیتیکی افغانستان را در عرصه طرح و تدوین سیاست خارجی و ارائه برنامه‌های سیاسی و مناسبات منطقه‌یی در نظر داشته باشد.

منابع

- ۱- آدمک. دبلیو، لودویگ. تاریخ روابط سیاسی افغانستان از امیر عبدالرحمن خان تا استقلال، موسسه نشراتی افغان کتاب: کابل، ۱۳۴۹.
- ۲- احمدی، حسین. تحولات منطقه ای افغانستان (به مناسبت همایش بین المللی میراث مشترک مکتوب ایران و افغانستان)، چاپ اول، موسسه مطالعات تاریخ معاصر ایران: تهران، کتابخانه، موزه و مرکز اسناد مجلس شورای اسلامی، ۱۳۸۷.
- ۳- امیر حسین، اریان پور، علم تحولات جامعه، چاپ اول، سمت: تهران، ۱۳۸۰.
- ۴- بزرگمهری، مجید. تاریخ سیاسی جهان، چاپ پنجم، انتشارات سمت: تهران، سال ۱۳۸۹.
- ۵- پژواک، عبدالقیوم، و دیگران. روابط خارجی امریکا و افغانستان، انتشارات فرهنگ: کابل، سال ۱۳۸۹.
- ۶- پی یر میلزا، تاریخ روابط بین الملل از ۱۸۷۱-۱۹۱۴، ترجمه، سید احمد رضائی، جلد اول، تهران: موسسه انتشارات امیر کبیر، ۱۳۹۱.
- ۷- تمنا، فرامرز. سیاست خارجی امریکا در افغانستان: طرح خاورمیانه بزرگ دولت- ملت سازی و مبارزه تروریسم، چاپ اول، پژوهشکده مطالعات راهبردی: تهران، سال ۱۳۸۷.
- ۸- جک. سی. پلینو و آلتون، روی. فرهنگ روابط بین الملل، ترجمه حسن پستا، فرهنگ معاصر: تهران، ۱۳۷۵.
- ۹- جیمز دوئرتی و رابرت فالتزگراف، نظریه های متعارض در روابط بین الملل، جلد اول، ترجمه علی رضا طیب و وحید بزرگی، قومس: تهران، ۱۳۷۲.
- ۱۰- حافظ نیا، محمد رضا. مبانی مطالعات سیاسی - اجتماعی، جلد دوم، ناشر سازمان حوزه ها و مدارس علمیه خارج از کشور: قم، ۱۳۷۹.

- ۱۱- حمید، حمید. علم تحولات جامعه: پژوهشی در فلسفه تاریخ و تاریخ‌گرایی علمی، انتشارات امیر کبیر: تهران، ۱۳۵۶.
- ۱۲- دوورژه، موریس، جامعه‌شناسی سیاسی، ترجمه ابو الفضل قاضی، انتشارات دانشگاه تهران: تهران، ۱۳۶۷.
- ۱۳- رحیمی، سردار محمد، ژئوپلتیک افغانستان در قرن بیستم: تحولات، رویکردها و پیامدها، چاپ سوم، موسسه نشر واژه: کابل، ۱۳۹۶.
- ۱۴- روشنگر، اسماعیل. استراتژی نظامی امریکا در افغانستان پسا طالبان، چاپ اول، انتشارات عازم: کابل، سال ۱۳۹۶.
- ۱۵- سجادی، عبدالقیوم، سیاست خارجی افغانستان، چاپ اول، دانشگاه خاتم النبیین: کابل، ۱۳۹۷.
- ۱۶- عزتی، عزت الله. جیوپولیتیک، چاپ اول، انتشارات سمت: تهران، ۱۳۷۱.
- ۱۷- فرهنگ، محمد صدیق. افغانستان در پنج قرن اخیر، چاپ اول، جلد اول، قسمت اول، موسسه مطبوعات اسماعیلیان: کابل، سال ۱۳۷۱.
- ۱۸- مجتهد زاده، پیروز. جغرافیای سیاسی و سیاست جغرافیایی. سمت: تهران، ۱۳۸۱.
- ۱۹- مجتهدزاده، پیروز و عسکری، سهراب. جغرافیای سیاسی و ژئوپلیتیک، دانشگاه پیام نور: تهران، ۱۳۸۴.
- ۲۰- ملکوتیان، مصطفی، جغرافیا و سیاست، چاپ اول، انتشارات حق یاوران: قم، ۱۳۸۳.
- ۲۱- منتسکیو، روح القوانین، کتاب چهاردهم، ترجمه علی اکبر مهتدی، جلد اول، انتشارات امیرکبیر: تهران، ۱۳۷۰.
- ۲۲- مهاجرانی، دره میر حیدر. اصول و مبانی جغرافیای سیاسی، چاپ پنجم، دانشگاه پیام نور: تهران، ۱۳۸۲.

۲۳- نقیب زاده، احمد. تاریخ دیپلماسی و روابط بین الملل از پیمان وستفالی تا امروز، چاپ هشتم، تهران: انتشارات قومس، ۱۳۸۸.

۲۴- نقیب زاده، احمد. تاریخ روابط بین الملل، چاپ هشتم، نشر قومس: تهران، سال ۱۳۸۸.

۲۵- هاپکرک، پیتر، بازی بزرگ: عملیات سازمان های جاسوسی روس و انگلیس در آسیای مرکزی، ایران و افغانستان، ترجمه رضا کام شاد، چاپ اول، انتشارات نیلوفر: تهران، ۱۳۷۹.

۲۶- واعظی، محمد و اسماعیل باقری، "جایگاه افغانستان در سیاست خارجی آمریکا (با استفاده از نظریه ثبات هژمونیک)"، فصلنامه مطالعات راهبردی جهان اسلام، ویژه افغانستان، ۱۳۸۸.

ب: مقالات

۲۷- خلیلی، محسن، جهانگیر حیدری و هادی صیادی. "پیوند کد و ژنوم ژئوپلیتیک در سیاست خارجی (مطالعه موردی: افغانستان و ایران)"، فصلنامه پژوهشهای روابط بین الملل، دوره نخست، شماره نهم، پاییز، ۱۳۹۲.

۲۸- دره میر حیدر، «ژئوپلیتیک: ارائه تعریفی جدید». فصلنامه تحقیقات جغرافیایی. سال سیزدهم، شماره ۴. مشهد: زمستان ۱۳۷۷.

۲۹- صفوی، سید رحیم (یحیی) و عبدالمهدی شیخیانی "اهداف کوتاه مدت و بلند مدت ایالات متحده آمریکا در تهاجم نظامی به افغانستان"، فصلنامه جغرافیای انسانی، سال دوم، شماره سوم، تابستان، ۱۳۸۹.

۳۰- فاطمی نژاد، سید احمد، محمدزاده، علی رضا، "بررسی جایگاه افغانستان جدید در مجموعه های امنیتی منطقه ای آسیای مرکزی تا آسیای جنوبی"، فصلنامه مطالعات اورآسیای مرکزی، دوره ۱۱، شماره ۲، خزان و زمستان ۱۳۹۷.

بررسی جایگاه جیوپولیتیک افغانستان

۳۱- ناصح ستوده، منیره. "ابن خلدون، مقدمه، تاریخ"، پژوهشی در اندیشه‌های ابن خلدون، مجله تاریخ اسلام، سال ۱۳۸۶، شماره ۲۹.

۳۲- هپل، لسلی، "تجدید حیات جیوپولیتیک"، ترجمه دره میر حیدر، مجله اطلاعات سیاسی-اقتصادی، شماره ۴۶ و ۴۷، اسد و سنبله، ۱۳۷۰.

ج: ویب سایت

۳۳- احدی، فریدون. "بیوگرافی مشاهیر افغانستان و جهان"، تاریخ سیاسی افغانستان، نوشته شده در یکشنبه ۱۳۸۹/۱۱/۱۰، دسترسی: <http://www.afghan-information.blogfa.com/post/98>، [مراجعه: ۱۴۰۱/۳/۱۵].

۳۴- بی.بی.سی، "راه لاجورد" که تولیدات افغانستان را به اروپا می‌برد، افتتاح شد"، ۱۳ دسامبر ۲۰۱۸، دسترسی: <https://www.bbc.com/persian/afghanistan-46552665>، [مراجعه: ۱۴۰۱/۳/۲۱].

۳۵- حلیمی، عبیدالله. "موافقت‌نامه‌ی تجارتي و ترانزیتی اپتا، چالش‌ها و راه‌حل‌ها"، هشت صبح، ۲۶ دلو ۱۳۹۷، دسترسی: <https://am.af/opts-8https://business-transactional-agreement-challenges-and-solutions/>، [مراجعه: ۱۴۰۱/۳/۲۰].

۳۶- خبرگذاری جمهوری اسلامی ایران، "دسترسی پاکستان به آسیای میانه و چالش‌های پیش‌رو"، تاریخ ۱۳ دی ۱۳۹۹، دسترسی: <https://www.irna.ir/news/8416710>، [مراجعه: ۱۴۰۱/۳/۲۰].

۳۷- دودیال، محمد بشیر. افغانستان و جیوپولیتیک و جیواکونومیک منطقه، ۱۷ سرطان ۱۳۹۹، دسترسی: <https://www.sporghay.com/index.php/articles/economy/item/> [مراجعه: ۱۴۰۱/۳/۲۰].

۳۸- سید سلمان، حسین. مروری بر تاریخچه جغرافیای سیاسی و ژئوپولیتیک، تاریخ: چهارشنبه ۲۵/۱۱/۹۱، دسترسی:

<http://politicalgeography.parsiblog.com/Posts/۸d%۸۵%۹/%d۶۲>، [مراجعه: ۲/۴/۱۴۰۱]، ۹d%۱b%

۳۹- وزارت امور خارجه، "کشوری که مرکز ثقل ترانزیت آسیا است"، ویت سایت وزارت امور خارجه، تاریخ _____؟، دسترسی: <https://www.mof.gov.af>

Books

40 -Martin Griffiths, Terry O'Callaghan. International Relations: The Key Concepts, Second Edition, publisher: London and New York, ROUTLEDGE, 2002.

41-Saul Bernard Cohen, Geography and Politics in a World Divided, 2nd edition, Publisher: Oxford University Press Inc, 1974.

څېړندوی عبدالصبور مبارز

د افغانستان سیمه ییز اتصال په اړه د فرصتونو او ننگونو ارزونه

لنډیز

افغانستان د تاریخ په اوږدو کې د «اسیا زړه» او «د اسیا څلور لارې» په نوم یاد شوی چې په سیمه کې د څلورو حوزو؛ مرکزي اسیا، جنوبي اسیا، منځني ختیځ او لرې ختیځ نښلونکی دی.

د افغانستان د اسلامي امارت بې طرفه بهرنی سیاست، د امنیت شتون، له افغانستان څخه د امریکا متحده ایالاتو او متحدینو وتل، په سیمه ییزو سازمانونو کې د افغانستان غړیتوب، د افغانستان جیوپولټیک موقعیت او په ځینو سیمه ییزو پروژو کې د افغانستان غړیتوب لکه ټاپي، کاسا-۱۰۰۰، د پنځو ملتونو ریل پټلۍ، چابهار، یو کمربند یوه لار او ټاپ-۵۰۰؛ دا هغه فرصتونه دي چې افغانستان له دې څخه په گټې اخیستنې کولای شي له سیمې سره وصل شي. البته د افغانستان د اسلامي امارت په رسمیت نه پېژندل، د معیاري سرکونو او لارو نه شتون، د ځمکنیو او سرحدی اختلافونو او په سیمه کې د هېوادونو نامتجانس سیاسي-اقتصادي نظامونه او سیالی. هغه ننگونې دي چې د افغانستان سیمه ییز اتصال پر وړاندې موجودې دي. که افغان حکومت د سیمې او نړۍ له هېوادونو سره د تقابل پرځای له تعامل څخه کار واخلي، نو شونې ده چې په لنډ وخت کې دغو ننگونو ته حللارې پېداشي.

سریزه

نړیوالتوب، د اړیکو پراختیا، په حمل او نقل کې اسانتیاوې، د قوانینو نړیوالتوب، د مدرنې ټکنالوژۍ پرمختګ او په نړیواله کچه د سوداګرۍ پراختیا هغه عوامل دي چې په نننۍ نړۍ کې یو هېواد نه پرېږدي په یوازې ځان د خپلو پولو دننه پاتې شي او له نورو هېوادونو سره هېڅ اړیکې ونلري. همدارنګه یو هېواد نشي کولای په یوازې ځان اقتصادي پرمختګ، دوامداره امنیت، پراختیا او ثبات ته ورسېږي، نو اړتیا ده چې یو هېواد د خپلو ګاونډیو، سیمې او نړۍ له هېوادونو سره د تقابل پر ځای له تعامل څخه کار واخلي.

افغانستان د اسيا په زړه کې پروت دی چې له غوره جیوپولیتیک، جیواکونومیک او جیوستراتیژیک موقعیت څخه برخمن دی. افغانستان د جنوبي اسيا، مرکزي اسيا، منځني ختیځ، چین او روسیې ترمنځ په ستراتیژیکه نقطه کې پروت دی، دغه سیمې او هېوادونه د نړۍ زیات نفوس او غني سرچینې لري او ځینې ترانزیتی لارې یې له افغانستان څخه تېرېږي^۱ چې له امله یې دغه هېواد ته د سیمه ییز اتصال یو ښه فرصت په لاس ورغلی دی.

افغانستان د سیمې د څلورلارې حیثیت لري چې له یوې خوا منځني ختیځ له لرې ختیځ سره او له بلې خوا جنوبي اسيا له مرکزي اسيا سره نښلوي. مرکزي اسيا د انرژۍ پرېمانه سرچینې لري او د جنوبي اسيا هېوادونه په ځانګړي ډول پاکستان او هند د انرژۍ له کمښت سره مخامخ دي چې له مرکزي اسيا څخه د انرژۍ د لاسته راوړلو تر ټولو ارزانه او لنډه لار له افغانستان څخه تېرېږي، نو جنوبي اسيا د مرکزي اسيا د انرژۍ د پلور لپاره یو ښه مارکېټ دی او د جنوبي اسيا د تولیداتو لپاره مرکزي اسيا یو ښه مارکېټ دی. همدارنګه د لاجوردو له لارې افغانستان کولای شي چې هم خپل ځان او هم د لرې ختیځ ځینې هېوادونه له اروپا سره ونښلوي، خو دا مهمه ده چې افغانستان څرنگه کولای شي له خپل خورا مهم او ستراتیژیک موقعیت څخه د اقتصادي پرمختیا او ودې لپاره ګټه واخلي؟

د افغانستان سیمه ییز اتصال په اړه د فرصتونو او ...

افغانستان په وچه کې رالیسار (Landlocked) هېواد دی چې په سوداګرۍ کې تر ډېره بریده پاکستان او ایران ته اړ دی، په تېر کې ډېر مهال پاکستان او ایران له سیاسي اړخه افغانستان تر فشار لاندې راوستی او غواړي خپل سیاسي کنټرول پرې ولري. له پورتني بحث څخه جوتېږي چې افغانستان د سیمه ییز اتصال لپاره یو مهم هېواد دی او په دې لار کې ډېر فرصتونه او کمې ننگونې لري چې په دې مقاله کې به پرې بحث وشي.

د څېړنې اهمیت

افغانستان د خپل ستراتیژیک موقعیت پرمټ کولای شي سیمه ییز اتصال رامنځته او په سیمه کې د لویو پروژه کوربه شي چې له دې لارې کولای شي خپل اقتصاد پیاوړی کړي. دا چې د افغانستان سیمه ییز اتصال په اړه کوم فرصتونه شته چې ګټه ترې واخیستل شي او کومې ننگونې یې پر وړاندې پرتې دي چې افغان حکومت یې په له منځه وړلو کې هڅه وکړي، دا هغه مسایل دي چې په دې مقاله کې به پرې بحث کېږي. دا چې د افغانستان سیمه ییز اتصال په اړه پر فرصتونو او ننگونو بحث د افغانستان په اقتصادي ودې پورې تړلی دی، دا پخپله د موضوع اهمیت په ډاګه کوي.

د څېړنې موخه

د دې څېړنې بنسټیزه موخه د افغانستان د سیمه ییز اتصال پر وړاندې د فرصتونو او ننگونو مشخصول دي، تر څو افغان حکومت د اقتصادي ودې په موخه د افغانستان سیمه ییز اتصال رامنځته کړي او په دې لار کې له شته فرصتونو ګټه واخلي او د هغو ننگونو مخه ونیسي چې د افغانستان د سیمه ییز اتصال مخه ډب کوي.

د خپرنې پوښتنه

د افغانستان د سیمه ییز اتصال پر وړاندې کومې ننگونې او فرصتونه موجود دي؟

د خپرنې مېتود

په دغه خپرنه کې له تشریحي - تحلیلي مېتود څخه گټه اخیستل شوې ده.

د افغانستان د سیمه ییز اتصال په اړه فرصتونه

د سیمه ییز اتصال (نېتلون) مفهوم ډېر پراخ دی، په دې کلمه کې اقتصادي، سوداگریز او ترانزیت اتصال، علمي او فرهنگي اتصال او امنیتي اتصال شامل دي. په دې مقاله کې تر ډېره پر اقتصادي او سیاسي اتصال بحث کېږي او د همدې اړوند فرصتونه او ننگونې به وڅېړل شي.

په دې برخه کې د افغانستان سیمه ییز اتصال په اړه فرصتونه په نڅېه کېږي ترڅو افغان حکومت له دغو فرصتونو گټه واخلي او له سیمې سره ونښلي، دغه فرصتونه په لاندې ډول دي.

۱- د افغانستان جیوپولټیک موقعیت

جیوپولټیک هغه علم دی چې پر سیاسي اقداماتو د جغرافیایي عناصرو اغېزې او نفوذ څېړي.^۲ دغه جغرافیایي عناصر په دوه برخو وېشل کېږي: یو یې ثابت لاملونه دي لکه د یو هېواد قلمرو، پراخوالی، موقعیت، د هېواد شکل او بل ډول یې متغیر لاملونه دي لکه د هېواد نفوس، سیاسي ارگانونه او قومیت. یعنې د یو حکومت پر سیاسي پرېکړو او اقداماتو پورتنی دواړه (ثابت او متغیر) جغرافیایي عوامل اغېزې کوي. په بله اصطلاح، یو حکومت د پورتنیو عواملو په نظر کې نیولو سره سیاسي پرېکړې کوي، نو پر سیاسي پرېکړو د جغرافیایي لاملونو دا ډول اغېزو ته جیوپولټیک ویل کېږي.^۳ نو د جیوپولټیک پورتنی تعریف پر بنسټ ویلای شو چې افغانستان له خورا غوره جیوپولټیک موقعیت څخه برخمن دی چې د تاریخ په اوږدو کې د «اسیا

د افغانستان سیمه ییز اتصال په اړه د فرصتونو او ...

زړه» او «د اسیا څلور لارې» په نوم یاد شوی دی. افغانستان په سیمه کې د څلورو مهمو حوزو؛ مرکزي اسیا، جنوبي اسیا، منځني ختیځ او لرې ختیځ نښلونکی دی. افغانستان له داسې هېوادونو سره نښلېدلی چې د طبیعي سرچینو او انرژۍ غني زېرمې لري او له امنېتي اړخه په داسې سیمه کې پروت دی چې لوی اتومي قدرتونه، لکه هند، پاکستان، روسیه او چین په کې پراته دي چې له امله یې دا سیمه تل د زبرځواکونو د سیالی میدان ګرځېدلی دی. همدارنګه د جیوپولیتیکي نظریاتو په چوکاټ کې د هالفورډ مکندر د تیورۍ پر بنسټ چې هغه کومه جغرافیه د هارتلینډ په نوم تعریف کړې که هغه جغرافیه وڅېړل شي، نو افغانستان هم د هارتلینډ یوه برخه ده او که د نیکولاس سپایکمن د ریملنډ تعریف شوي جغرافیه وڅېړل شي، نو افغانستان د ریملنډ برخه هم راځي چې دا پخپله د افغانستان د جیوپولیتیک موقعیت پر اهمیت دلالت کوي.^۴

افغانستان د جیوپولیتیک له نظره په وچه کې راییسار هېواد دی چې دا یې یوازینی کمزوري نقطه ده، خو له بلې خوا که افغان حکومت خپل جیوپولیتیک ښه درک کړي، نو کېدلای شي چې دا ستونزه هم حل شي او د حل لار یې داسې ده:

مرکزي اسیا په پراخه کچه طبیعي سرچینې لري. د ۲۰۱۹ز. کال د معلوماتو پر بنسټ دغه سیمه نږدې یو دېرش اعشاریه څلور (۳۱،۴) میلیاردې بیرله د تېلو ثابتې زېرمې لري چې له دغو زېرمو یوازې د ورځې نږدې ۲۳۰۰ زره بیرله تېل تولیدول، همدارنګه د ۲۰۱۹ز. کال د معلوماتو پر بنسټ مرکزي اسیا اته سوه پنځه ویشتم اعشاریه اته (۸۲۵،۸) تریلیونه کیوبیک متره د ګازو ثابتې زېرمې لري چې تر ټولو زیاتې یې په ترکمنستان کې دي. د ۲۰۱۹ز. کال د معلوماتو پر بنسټ د مرکزي اسیا هېوادونه د ګازو له دغو زېرمو یوازې د ورځې نږدې ۱۴ میلیاردې کیوبیک فوټ ګاز تولیدول. د مرکزي اسیا د تېلو د تولید کچه په کال کې ۲،۷ سلنه او د ګازو ۰،۲ سلنه لوړېږي.^۵

لومړی شکل: له ۲۰۰۵ز. کال څخه تر ۲۰۱۹ز. کال پورې د مرکزي اسیا د گازو او تېلو د تولید کچه.^۶

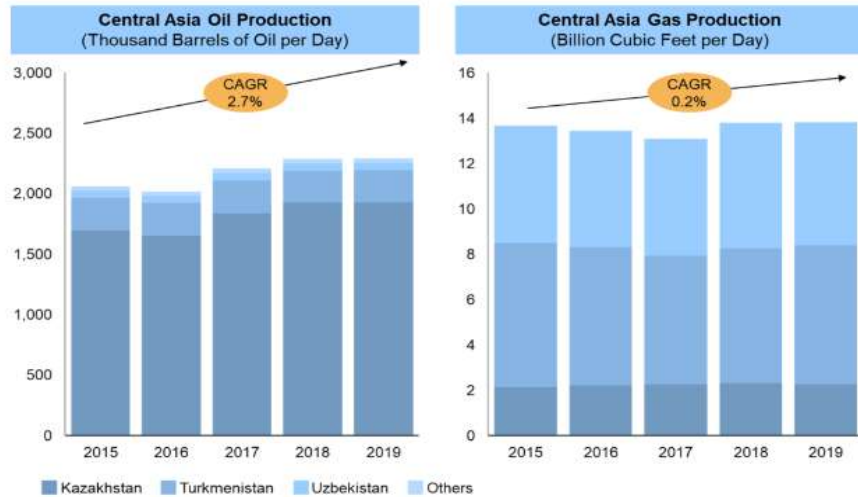


Exhibit 1. Oil and gas production in Central Asia over 2015 to 2019 in thousand barrels of oil per day and billion cubic feet per day. Source IEA

د مرکزي اسیا د تېلو زېرمې د نړۍ څلور سلنه او د تېلو د تولید له مخې د نړې دوه اعشاریه څلور (۲,۴) سلنه تشکیلوي. همدارنگه د گازو زېرمې یې د نړۍ لس سلنه (۱۰٪) او د گازو د تولید له مخې د نړۍ څلور اعشاریه دوه (۴,۲) سلنه تشکیلوي.^۷

دا چې مرکزي اسیا د نړۍ په کچه د انرژۍ له اړخه دویمه لویه سیمه ده او پاکستان د انرژۍ له بحران سره مخامخ دی، ځکه دا مهال پاکستان خپله سوداگریزه انرژي له ۵۱ سلنه گاز، ۲۹ سلنه تېلو، ۸ سلنه ډبرو سکارو، ۱۱ سلنه برېښنا او ۱ سلنه له اتومي انرژۍ څخه تأمینوي. یعنې ۸۰ سلنه د پاکستان انرژي په تېلو او گازو ولاړه ده چې له نیمایي هم کمه یې خپله په پاکستان کې تأمینېږي او پاتې یې هڅه کوي له نورو هېوادونو او په ځانگړې ډول له مرکزي اسیا څخه چې د گازو او تېلو پراخې زېرمې لري، تأمین کړي.^۸ په همدې موخه پاکستان هڅه کوي په هر قیمت چې کېږي د مرکزي اسیا له هېوادونو سره ونښلي او د اتصال لپاره یې

د افغانستان سيمه ييز اتصال په اړه د فرصتونو او ...

درې لارې دي چې دوه يې تر ټولو نږدې او مهمې لارې له افغانستان څخه تېرېږي، هغه درې لارې دا دي:

۱- له پېښور څخه د تورخم له لارې کابل ته او د سالنگ له لارې مرکزي اسيا ته؛

۲- د چمن - کندهار له لارې د هرات تورغونډۍ ته او له هغه ځايه ترکمنستان ته؛

۳- د گلگت له لارې د چين کاشغر او بيا د قراقرم له لارې تاجکستان ته.^۹

لومړنۍ دوه لارې هغه دي چې له افغانستان څخه تېرېږي او له درېيمې لارې نږدې هم دي، که پاکستان د افغانستان له لارې له مرکزي اسيا سره وصل شي، نو له يوې خوا به ورته لار لنډه وي او له بلې خوا به يې په سوداگريزو توکو لگښت کم راشي، له همدې امله د افغانستان له لارې له مرکزي اسيا سره نښلېدل د پاکستان تر ټولو لوړه هبله ده. په ورته ډول د افغانستان هبله دا ده چې د پاکستان د کراچۍ او گوادربندرونو له لارې له سمندر سره وصل شي، نو کېدای شي چې افغان حکومت سمندر ته د لار په بدل کې پاکستان ته له مرکزي اسيا سره د افغانستان له لارې د نښلېدو اجازه ورکړي. که پاکستان دا کار د افغان حکومت له شرايطو سره سم نه کوي، نو افغان حکومت دې هم اجازه نه ورکوي تر څو د مرکزي اسيا له انرژيو څخه د افغانستان له لارې گټه واخلي.

لنډه دا چې د افغانستان غوره جيوپولتيکي موقعيت د افغانستان د سيمه ييز اتصال لپاره يو ښه فرصت دی او افغان حکومت بايد له دې فرصت او جيوپولتيک موقعيت څخه په ښه ډول گټه واخلي او ځان له سيمې سره د اقتصادي پراختيا او پرمختگ لپاره وښلوي.

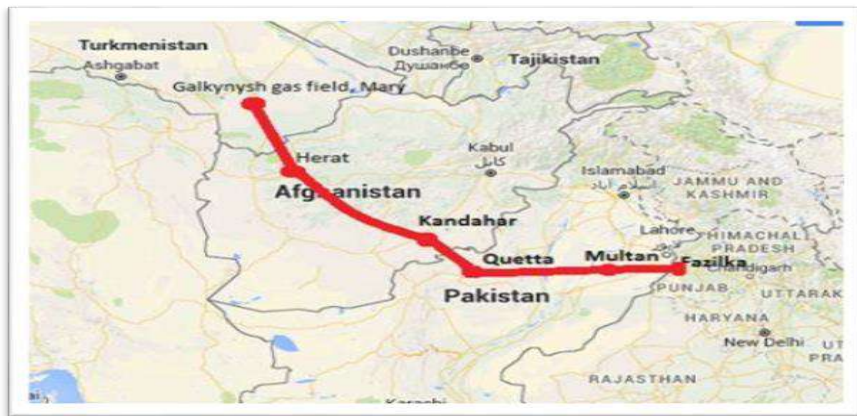
۲- له افغانستان څخه تېرېدونکې سيمه ييزې پروژې

طبيعي خبره ده چې سيمه ييز اتصال له لويو پروژو څخه پرته ناممکن دی، يعنې که يو هېواد غواړي له سيمې سره وښلوي، نو د سيمې له هېوادونو سره بايد په لويو پروژو هوکړه وکړي، له ښه مرغه افغانستان مخکې له مخکې د ځينو لويو سيمه

ییزو پروژو غړی دی چې دا د سیمه ییز اتصال لپاره یو فرصت دی، خو ستونزه دا ده چې اکثره یې نابشپړې پاتې دي. د اسلامي امارت لپاره دا یو ښه فرصت دی چې له یوې خوا دغه نابشپړې پروژې بشپړې کړي او له بلې خوا د نورو نویو پروژې په لټه کې شي ترڅو د افغانستان سیمه ییز اتصال رامنځته شي. دلته په لنډ ډول له هغو پروژو څخه یادونه کوو چې افغانستان یې غړی دی او له دې لارې افغانستان له سیمې سره نښلېږي:

الف- ټاپي (TAPI) د گازو نللیکې پروژه: دغه پروژه د ۲۰۱۵ ز. کال د ډسمبر میاشتې پر ۱۳ مه نېټه د ترکمنستان، افغانستان، پاکستان او هند ترمنځ لاسلیک شوه.^{۱۰} د دې پروژې له لارې به ۳۳ میلیارده کیوبیک متره گاز هر کال غړو هېوادونو ته انتقالېږي.^{۱۱} د دې پروژې پر بنسټ به گاز د ترکمنستان له دولت اباد څخه پیلېږي او د ۱۸۰۰ کیلو متره سرک پر مټ به د افغانستان د هرات - کندهار له لارې د پاکستان کویتې او ملتان ته او له هغه ځایه د هند فېضلکه (Fazilka) ته رسېږي.^{۱۲} پلان دا و چې د دې پروژې کارونه باید په ۲۰۱۰ ز. کال کې پیل شي او په ۲۰۱۵ ز. کال کې گټې اخیستنې ته وسپارل شي، خو تر ننه دا کار نه دی شوی.^{۱۳}

دویم شکل: د ټاپي پروژې له لارې د گازو د انتقال نقشه.^{۱۴}



د افغانستان سیمه ییز اتصال په اړه د فرصتونو او ...

ب- کاسا- ۱۰۰۰ (CASA- 1000) د برېښنا پروژه: د برېښنا دغه پروژه په ۲۰۱۶ز. کال کې د قرغېزستان، تاجکستان، افغانستان او پاکستان ترمنځ لاسلیک شوه.^{۱۵} د دې پروژې ټوله بودیجه ۱٫۲ میلیارده ډالر اټکل شوې او تمه وه چې د ۲۰۱۹ز. کال تر پای د برېښنا انتقال پیل شي.^{۱۶} د دې پروژې له لارې به له قرغېزستان څخه برېښنا تاجکستان، له تاجکستان څخه افغانستان او د افغانستان له لارې به د پاکستان پېښور ته انتقالېږي. د دې پروژې له لارې به افغانستان ۳۰۰ میگا واټه* او پاکستان ۱۰۰۰ میگاواټه برېښنا ترلاسه کړي، خو کارونه یې تر دې دمه هم بشپړ شوي نه دي.^{۱۸} درېیم شکل: د کاسا ۱۰۰۰ پروژې له لارې د برېښنا د انتقال نقشه^{۱۹}



ج- د ټاپ- ۵۰۰ (TAP- 500) برېښنا پروژه: د ۲۰۱۵ز. کال په ډسمبر میاشت کې ترکمنستان، افغانستان او پاکستان د برېښنا دغه پروژه لاسلیک کړه، چې له دې لارې به ۲۰۰۰ میگا واټه برېښنا له ترکمنستان څخه افغانستان او له افغانستان څخه پاکستان ته انتقال شي. پر دې پروژه ۱۵۰ میلیونه ډالره لگښت راځي چې د اسيا پراختیایي بانک یې د پور په ډول د ورکړې ژمنه کړې ده. تمه وه چې د ۲۰۱۸ز. کال په لومړۍ ربعه کې د پروژې کار پیل شي، خو لاهم نیمگړې پاتې ده.^{۲۰}

د- د چابهار (The International Transport and Transit Corridor) پروژه: دغه پروژه په ۲۰۱۶ز. کال کې د افغانستان، ایران او هند ترمنځ لاسلیک شوه. دا پروژه د دغو درې هېوادونو ترمنځ د ترانسپورت او ترانزیت یوه بحري لار ده چې له لارې یې افغانستان له هند سره نښلېږي او له دې لارې به دغه هېوادونه خپل مالونه او خدمات یو بل ته انتقالوي.^{۲۱}

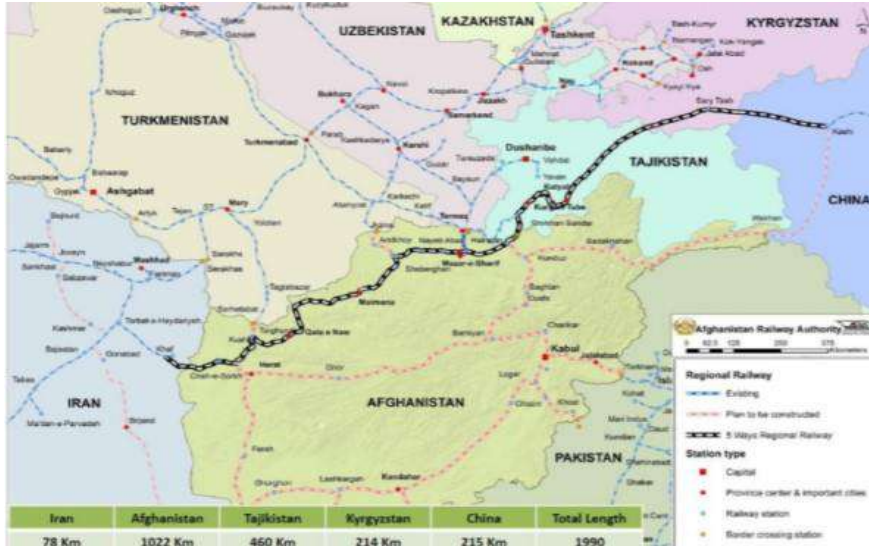
څلور شکل: د چابهار پروژې نقشه^{۲۲}



ه- د پنځو ملتونو د ریل پټلۍ دهلېز (The Five Nations Railway Corridor): دغه پروژه افغانستان له سیمې سره نښلوي چې د پنځو هېوادونو چین، تاجکستان، قرغیزستان، افغانستان او ایران ترمنځ په ۲۰۱۴ز. کال کې لاسلیک شوه، خو په افغانستان کې د ناامنی له امله یې کارونه تر دې دمه نه دي بشپړ شوي. د دې پروژې موخه دا ده چې د ریل پټلۍ له لارې دغه پنځه هېوادونه یو له بل سره ونښلي او خپل مالونه او خدمات یو بل ته انتقال کړي. پر دې پروژه باندې دوه میلیارده ډالره لگښت راځي چې اوږدوالی یې ۲۱۰۰ کیلومتره دی.^{۲۳}

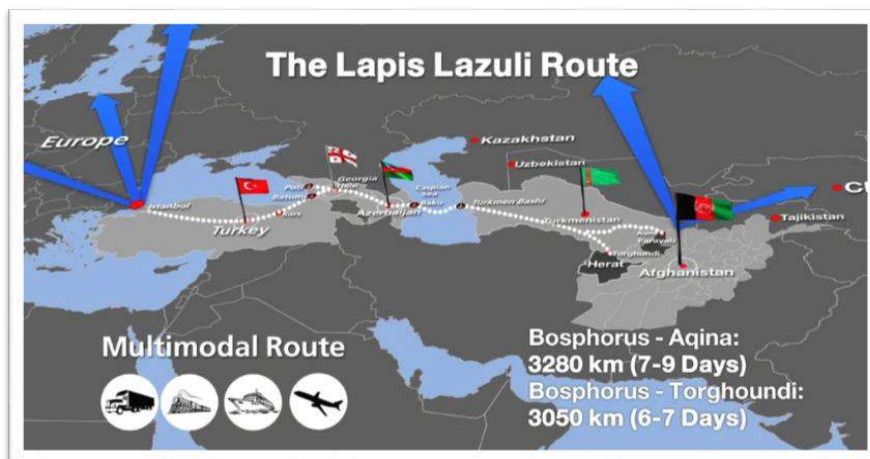
د افغانستان سیمه ییز اتصال په اړه د فرصتونو او ...

پنځم شکل: د پنځو ملتونو د ریل پټلې د دهلیز نقشه^{۲۴}



و- د لاجوردو لار (Lapis-Lazuli Corridor): دغه لار په ۲۰۱۸ ز. کال کې پرانېستل شوه چې افغانستان د ترکمنستان، اذربایجان، گرجستان او ترکیې له لارې له اروپا سره نښلوي. دغه دهلیز له سرکونو، ریل پټلې او سمندري لارو څخه جوړه ده چې له سیمې او نړۍ سره افغانستان نښلوي.^{۲۵}

شپږم شکل: د لاجوردو لار نقشه^{۲۶}



ز- د یوه کمربند یوې لارې (One Belt One Road) پروژه: دا د چین هغه ستره پروژه ده چې غواړي د بېلا بېلو دهلېزونو (Corridors) په واسطه ځان له نړۍ سره وصل کړي. افغانستان د دې پروژې برخه ده او په دې اړه د چین او افغانستان ترمنځ د ۲۰۱۶ ز. کال په مې میاشت کې هوکړه لیک هم لاسلیک شوی چې له گټې اخیستنې وروسته د همدې کال په سپتمبر میاشت کې د سوداګرۍ لومړنۍ جوړه له چین څخه د قزاقستان او ازبکستان له لارې افغانستان ته په ۱۴ ورځو کې راوړسېده.^{۲۷}

لنډه دا چې د افغانستان د سیمه ییز اتصال لپاره مخکې له مخکې لاسلیک شوې، خو نابشپړې پروژې یو فرصت دی چې د سیمې د هېوادونو په مرسته یې بشپړې کړي او افغانستان له سیمې سره ونښلوي.

۳- بې طرفه بهرنی سیاست

د افغانستان اسلامي امارت بهرنی سیاست بې طرفه او د نورو هېوادونو په چارو کې پر نه لاسوهنې ولاړ دی.^{۲۸}

د افغانستان سیمه ییز اتصال لپاره د بې طرفه بهرنی سیاست شتون یو فرصت دی او دغه ډول بهرنی سیاست ته باید دوام ورکړل شي. که تېرو شلو کالونو ته پام وکړو، نو بهرنی سیاست بې طرفه نه و او د امریکا متحده ایالاتو په اتحاد ولاړ و، چې دا پخپله د افغانستان د سیمه ییز اتصال پر وړاندې یوه ننگونه وه، ځکه روسیه، چین او ایران چې مهم سیمه ییز هېوادونه گڼل کېږي، د افغانستان د بهرنی سیاست له امله یې نه غوښتل او یا د امریکا متحده ایالاتو نه پرېښودل چې له افغانستان سره داسې سیمه ییز پیوستون رامنځته کړي چې دواړو لورو ته یې گټه ورسېږي. دا چې اوسمهال اسلامي امارت خپل بهرنی سیاست بې طرفه او متوازن اعلان کړی دی، نو دا یو لوی فرصت دی چې افغانستان د سیمې له هېوادونو سره وصل شي. د همدې

د افغانستان سیمه ییز اتصال په اړه د فرصتونو او ...

بې طرفه سیاست لاسته راوړنه ده چې چین دلته پانګونې ته زړه ښه کړې، له ایران سره سوداګریزې اړیکې پراخې شوې دي، روسیې د افغانستان پر صادراتو تعرفه ختمه کړې او لا هم د ښو سوداګریزو اړیکو غوښتونکې ده. په ورته توګه هند هم د خپل سفارت ودانۍ پرانیستې او تخنیکي ټیم یې له اسلامي امارت سره په خبرو بوخت دی او پاکستان هم له اسلامي امارت سره په اقتصادي اړیکو کار کوي. اسلامي امارت کولای شي چې له دغه ډول بې طرفه بهرني سیاست څخه نور هم د سیمې په کچه ډېره ګټه واخلي.

۴- په سیمه ییزو سازمانونو کې غړیتوب

سیمه ییز سازمانونه په اوسنۍ نړۍ کې د پرمختګ، پراختیا، سولې او ثبات لپاره هغه بنسټونه دي چې هېوادونه په کې د پولو او جغرافیایي مشترکاتو پر اساس یوځای کېږي او په ګډه د معلومو اهدافو د لاسته راوړلو لپاره هڅه کوي.

په سیمه ییزو سازمانو کې د ګډون ګټه دا ده چې هېوادونه په کې په ګډه اختلافات حل کوي او د خپلو وګړو د ستونزو لپاره په کې حللارې لټوي چې د دغه ډول سازمانونو له لارې کېدلای شي د غړو هېوادونو اقتصادي، سیاسي، امنیتي او نورې ستونزې حل شي.

افغانستان په ۱۹۹۳ز. کال کې د ایکو سازمان (Economic Cooperation Organization (ECO))، په ۲۰۰۷ز. کال کې د سارک سازمان (South Asian Association for Regional Cooperation (SAARC)) او په ۲۰۱۲ز. کال کې د شانګهای همکارۍ سازمان (Shanghai Cooperation Organization (SCO)) غړیتوب ترلاسه کړی دی، چې په لومړنیو دوه سازمانونو کې یې غړیتوب دایمي او په شانګهای همکارۍ سازمان کې ناظر غړی دی.^{۲۹}

اوسني افغان حکومت لپاره دا یو فرصت دی چې په دې ډول سیمه ییزو سازمانونو په ځانګړي ډول په ایکو او سارک کې چې تر ډېره یې اهداف اقتصادي

دي، د غړيتوب له لارې له يوې خوا خپلې اقتصادي ستونزې حل كړي او له بلې خوا افغانستان له سيمې سره وصل كړي، ځكه كه په دغو سازمانونو كې پر سوداگريز لارو او اقتصادي پروژو هوكره كېږي، دا چې افغانستان يې غړی دی، نو افغانستان به له دغو پروژو څخه گټه ترلاسه كوي او له دې لارې به له سيمې سره وصل شي.

۵- د امنیت شتون

د افغانستان جغرافيايي موقعيت، پراخې طبيعي زېرمې، پريمانه اوبه او مناسبه هوا، ټول د پرمختگ او ترقي لپاره غوره نېټگنې دي؛ خو بيا هم افغان ملت په تېرو څلورو لسيزو كې د نړۍ د پرمختگ له كاروانه ډېر وروسته پاتې دی، چې له ټولو ستر لامل يې د ثبات او ډاډمن امنيت نه شتون و. ۲۰ د يوه هېواد د اقتصادي پياوړتيا لپاره د امنيت شتون لومړنۍ او مهمه اړتيا ده، په تېرو وختونو كې افغانستان ته د سياحت لپاره سيلانيان نه راتلل او نه هم په داخل كې افغانان د سياحت لپاره په ولايتونو گرځېدل، لويې اقتصادي پروژې لكه ټاپې او كاسا ۱۰۰۰ د امنيت د نه شتون له امله نيمگړې پاتې دي، د اقتصادي پرمختگ لپاره سوداگري مهم لامل دی او د سوداگري لپاره اړينه ده چې يو هېواد د ترانسپورت لپاره پياوړې زېربنا، پاخه سړكونه او لويې لارې ولري چې له بده مرغه د امنيت د نه شتون له امله د هېواد ډېری سړكونه خام او زيربنايي ترانسپورتي سيستم يې خراب دی. د اقتصادي پياوړتيا لپاره بله اړينه موضوع په هېواد كې بهرنۍ پانگونه ده چې متأسفانه بهرنيان د ډاډمن امنيت د نه شتون له امله افغانستان ته نه راتلل او دلته يې پانگونه نه كوله. لنډه دا چې د يو هېواد د اقتصادي پياوړتيا لپاره لويې اقتصادي پروژې، صنعت، سوداگري، ترانسپورتي سيستم، بهرنۍ پانگونه، سياحت او داسې نور... موضوعات اړين دي، خو له بده مرغه دا ټول شيان د امنيت د نه شتون له امله نه دي عملي شوي چې له امله يې افغانستان له اقتصادي بحران سره مخامخ شوی دی.

د افغانستان سیمه ییز اتصال په اړه د فرصتونو او ...

ثبات او امنیت د پرمختګ مهم لاملونه دي او اوس له بل هر وخت څخه د افغانستان د پرمختګ شرایط ښه برابر دي، ځکه امنیت تأمین شوی، هر څوک په خلاص مټ کار کولای شي او د هېواد ټولو سیمو ته په ازاد ډول او له هر ډول وېرې پرته سفر کولای شي. لنډه دا چې په افغانستان کې د اسلامي امارت په راتګ سره امنیت قایم شوی او دا د افغانستان د سیمه ییز اتصال لپاره یو فرصت دی چې باید اسلامي امارت ترې ګټه واخلي او دا طلايي فرصت له لاسه ورنکړي، د سیمې له هېوادونو سره اړیکې ښې او پیاوړې کړي، د دښمنۍ پر ځای له دوستۍ او د تقابل پر ځای له تعامل څخه کار واخلي. په حکومتي کچه دې د سیمه ییز اتصال لپاره پالیسي جوړې شي او د تطبیق لپاره یې منظم میکانیزم رامنځته او د ټولو هغو ننگونو مخنیوی وکړي چې د افغانستان د سیمه ییز اتصال پر وړاندې پراته دي.

د افغانستان سیمه ییز اتصال پر وړاندې ننگونې

سره له دې چې د افغانستان سیمه ییز اتصال په اړه ډېر فرصتونه شته چې پورته ورته اشاره وشوه، خو د دغو فرصتونو ترڅنګ ځینې ننگونې هم شته چې کېدای شي د افغانستان سیمه ییز اتصال ټکنی کړي او یا هم که بدیلې حللارې ورته پیدانشي، نو کېدای شي د افغانستان سیمه ییز اتصال رامنځته نشي. دغه ننگونې په لاندې ډول دي:

۱- د سیمې د هېوادونو له خوا د اسلامي امارت په رسمیت نه پېژندل

رسمیت پېژندنه تر ډېره یو حقوقي بحث دی، کله چې یو نوی دولت رامنځته کېږي او نور دولتونه یې د رسمیت پېژندنې لپاره اقدام کوي، دې ته د دولتونو په رسمیت پېژندنه وايي او کله چې یو نوی حکومت په غیر عادي ډول (له ټاکل شویو اصولو پرته) رامنځته شي او دغه حکومت د نورو دولتونو له خوا په رسمیت وپېژندل شي دې ډول رسمیت پېژندنې ته د حکومت رسمیت پېژندنه وايي. په افغانستان کې هم د اسلامي امارت حکومت په غیر عادي ډول منځته راغلی ځکه عادي شکل

بې ټاکنې وې، نو اوس اړتيا ده چې دغه نوی حکومت باید د نورو دولتونو له خوا په رسمیت وپېژندل شي، خو دا چې د حکومت د رسمیت پېژندلو لپاره کوم معیارونه ډېر مهم دي په دې اړه په نړیوالو حقوقو کې څلور ډوله دکتورین موجود دي:

۱: **توبار دکتورین (TOBAR DOCTRINE):** دغه دکتورین په ۱۹۰۷ز. کال کې د کارلوز توبار له خوا چې د ایکوادور د بهرنیو چارو وزیر و رامنځته شول. دا دکتورین وايي: «No Recognition for Unconstitutional Governments» نوی منځته راغلی حکومت باید هغه وخت د نورو دولتونو له خوا په رسمیت وپېژندل شي کله چې په قانوني بڼه په ځانگړي ډول د نافذ اساسي قانون پر بنسټ رامنځته شوی وي.

۲: **بېټن کورټ دکتورین (BETANCOURT DOCTRINE):** دغه دکتورین په ۱۹۵۹ز. کال کې رامنځته شوي دي او وايي: «No Recognition for Military Rules» هغه حکومتونه چې د نظامي کودتاه له لارې منځته راغلي، باید په رسمیت ونه پېژندل شي.

۳- **سټېمسن دکتورین (STIMSON DOCTRINE):** دا دکتورین د امریکايي سټېمسن له خوا په ۱۹۳۲ز. کال کې رامنځته شوي دي او ددغو دکتورینو له مخې کله چې یو حکومت د زور له لارې د بل دولت خاوره له ځان سره یوځای کړي او هغه د خپل دولت برخه وگرځوي، نو په داسې حالت کې نور دولتونه باید دغه حکومت په رسمیت ونه پېژني.^{۳۱}

۴: **ایستراډه دکتورین (ESTRADA DOCTRINE):** دغه دکتورین د مکسیکو د بهرنیو چارو وزیر جینارو ایستراډه له خوا په ۱۹۳۰ز. کال کې رامنځته شو. د دغو کتورین پر بنسټ کله چې نوی حکومت رامنځته کېږي، دولتونه باید رسمیت پېژندنه یې د خپل مثبت یا منفي قضاوت پر بنیاد ونکړي، ځکه دا د هغه دولت د حاکمیت د اصل ماتول او د هغوی په کورنیو چارو کې لاسوهنه ده. د رسمیت پېژندنې لپاره د

د افغانستان سیمه ییز اتصال په اړه د فرصتونو او ...

نړیوالو حقوقو دوه اصله باید په پام کې ونیول شي: لومړی په پرېکړو کې د حکومت خپلواکي (Self-determination) او دویم د هغه حکومت له خوا د نورو دولتونو په کورنیو چارو کې نه لاسوهنه (Non-intervention)،^{۳۲} په دې معنی چې د دې دکتورینو پر بنسټ که د رسمیت پېژندل شوي دولت په داخل کې داسې حکومت رامنځته شي چې هغه پخپلو پرېکړو کې خپلواک وي او د نورو دولتونو په کورنیو چارو کې لاسوهنه نه کوي، نو هغه باید په رسمیت وپېژندل شي. له دې بحث څخه موخه دا ده چې اوسنی افغان حکومت کولای شي د ایستراجه پر دکتورینو استناد وکړي او له نړیوالو څخه د همدغه دکتورینو په رڼا کې د رسمیت پېژندنې غوښتنه وکړي.

رسمیت پېژندنه پخپل وار په ضمني او صریح او ډیفکتیو (مؤقتي) او ډیژور (دایمي) وېشل شوي دي چې دلته دا مقاله پرې د بحث حوصله نه لري. د دولتونو ترمنځ په ډیپلوماتیکه او رسمي کچه د اړیکو ټینګولو لپاره رسمیت پېژندنه اساس دی. که افغان حکومت غواړي د افغانستان سیمه ییز اتصال رامنځته کړي، نو اړتیا ده چې د سیمې د هېوادونو له خوا په رسمیت وپېژندل شي، خو له بده مرغه د افغانستان اسلامي امارت د هېڅ یو هېواد له خوا په رسمیت نه دی پېژندل شوی، نو ویلای شو چې د افغانستان سیمه ییز اتصال پر وړاندې د سیمې د هېوادونو له خوا د اوسني حکومت په رسمیت نه پېژندل، یوه ننگونه ده او که دا ستونزه حل نشي، نو کېدای شي هغه لویې اقتصادي پروژې چې افغانستان له سیمې سره نښلوي، همداسې تړلې پاتې شي او د افغانستان سیمه ییز اتصال به رامنځته نشي.

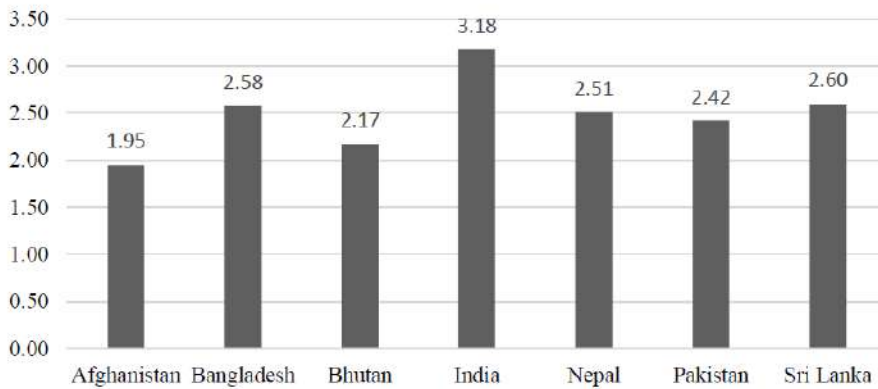
۲- د پخوا او معیاري سرکونو او لارو نشتوالی

د لویو او معیاري سرکونو او لارو موجودیت د سیمه ییز اتصال لپاره اړین دي. که افغانستان غواړي له سیمې سره ونښلي او سیمه ییزې پروژې له افغانستان څخه تېرې شي، نو که پراخ او معیاري سرکونه او یا هم معیاري او پراخ هوایي ډګرونه

موجود نه وي، طبيعي ده چې د سیمې هېوادونه به پر بدیلو لارو فکر وکړي چې دا کار د افغانستان د سیمه ییز اتصال مخه نیسي.

نړیوال بانک په ۲۰۱۸ ز. کال کې په جنوبي اسیا کې د ترانسپورتي اسانتیاوو د موجودیت په اړه سروې وکړه او له مخې یې غړو هېوادونو ته نمرې ورکړې، همدارنگه د نړۍ له درجه بندی سره له پرتلنې وروسته یې غړو هېوادونو ته درجې هم ورکړې، چې تر ټولو ډېرې نمرې هند (له ۵ نمره څخه ۳،۱۸) او تر ټولو ټیټې نمرې افغانستان (له ۵ نمره څخه ۱،۹۵) ترلاسه کړې.^{۳۳}

اووم شکل: د ترانسپورتي سهولتونو د موجودیت له مخې د جنوبي اسیا هېوادونو



نمرې^{۳۴}

همدارنگه د ترانسپورتي اسانتیاوو له اړخه د نړیوال بانک له سروې سره سم افغانستان په نړۍ کې په ۱۶۰ نمبر کې راغی،^{۳۵} نو معلومېږي چې د افغانستان ترانسپورتي اسانتیاوې په ډېره ټیټه کچه کې دي چې دا پخپله د افغانستان د سیمه ییز اتصال لپاره ننگونه ده.

اتم شکل: د ترانسپورتي سهولتونو د موجودیت له حېثه په نړیواله کچه د جنوبي اسیا هېوادونو درجه بندی^{۳۶}

Afghanistan	160
Bangladesh	100
Bhutan	149
India	44
Nepal	114

۳- د ځمکنیو او سرحدي اختلافونو شتون

په سیمه کې د ځینو هېوادونو ترمنځ سرحدي اختلافونه او د ځمکو پر سر شخړې بله هغه ننگونه ده چې سیمه ییز اتصال یې ټکنی کړی دی، د بېلگې په ډول، په جنوبي اسیا کې د هند او پاکستان، د نیپال او هند، د بوتان او چین، د هند او میانمار، د بنگله دېش او هند او د چین او هند سرحدي شخړې. په مرکزي اسیا کې د ازبکستان او قزاقستان، د تاجکستان او قرغیزستان، د ازبکستان او قرغیزستان، د تاجکستان او ازبکستان او د ترکمنستان او ازبایجان شخړې. په منځني ختیځ کې د ایران او متحده عربي اماراتو، د ایران او عراق، د ایران او کویت، د ایران او ازبایجان، د ترکیې او سوریې او د ترکیې او یونان سرحدي او ځمکنی شخړې د یادولو وړ دي.^{۳۷} افغانستان هم هغه هېواد دی چې له پاکستان سره د ډیورنډ فرضي کرښې پر سر ځمکنی شخړه لري او له ایران سره د هلمند د اوبو پر سر کله نا کله ناندري راپورته کېږي، که څه هم د ۱۹۷۳ ز. کال (۱۳۵۱ ه.ل) د هلمند د اوبو تړون^{۳۸} دغې شخړې ته د پای ټکی ایښی، خو بیا هم ایران په یوه او بله پلمه په اوبو کې د تصرف له امله له افغانستان سره جنجال راپورته کوي، نو په عمومي ډول په سیمه کې په ځانگړي ډول له پاکستان او ایران سره د افغانستان د سرحدي او اوبیزو سرچینو په اړه اختلافونه هغه ننگونې دي چې د افغانستان د سیمه ییز اتصال پر وړاندې شته او دغه اتصال یې ټکنی کړی دی.

۴- د سیمې د هېوادونو نامتجانس سیاسي-اقتصادي نظامونه

د افغانستان سیمه ییز اتصال پر وړاندې بله ننگونه د سیمې د هېوادونو یو شان سیاسي-اقتصادي نظامونو نشتون دی. که د سیمې د هېوادونو سیاسي-اقتصادي نظامونه له افغانستان سره ورته وی، نو افغانستان به په ډېرې اسانۍ کولای شول چې د سیمه ییز اتصال پر لوري گامونه واخلي، خو په سیمه کې د

نامتجانس سیاسي- اقتصادي نظامونو شتون یوه ننگونه ده. د بېلگې په ډول، هند د نړۍ د لویو دیموکراتیکو نظامونو په ډله کې راځي چې له امله یې سیاسي نظام پر دیموکراسۍ او اقتصاد یې په ازاد بازار ولاړ دی، خو په افغانستان کې سیاسي نظام دیموکراتیک نه، بلکې اسلامي دی چې له امله یې له یوې خوا ازاد بازار په خپل حال نشي پاتې کېدای او له بلې خوا په اقتصادي مسایلو او تړونونو کې هغه موارد هم کتل کېږي چې هغه له اسلام سره په ټکر کې وي. همدارنگه په پاکستان کې دیموکراتیک نظام دی، خو له هند سره یې توپیر په دې کې دی چې د دوی نظام تر ډېره له پوځ څخه اغېزمن دی، نو په سیمه کې هغه لویې پروژې چې د پاکستان پوځي گټې گوانیښي، پاکستان حکومت یې مخالفت کوي چې د سیمه ییز اتصال لپاره یوه ننگونه ده. بل خوا په ایران کې بیا په بشپړ ډول بېل نظام دی، د ایران روحاني نظام او د دوی واکمن ارگانونه لکه د نگهبان شورا، د نظام د مصلحت د تشخیص مجمع، سپاه پاسداران او نور... په هغو مسایلو کې مستقیماً لاس لري چې هغه بهرنی اړخ ولري، نو په اقتصادي مسایلو کې د دوی لاسوهنه چې له یوې خوا یې د لویو پروژو د تطبیق پروسیجر اوږد کړی او له بلې خوا هرې پروژې ته د مصلحت له عینکو گوري، دا خپله د سیمه ییز اتصال پر وړاندې ننگونه ده. په ورته توگه پر ایران لږېدلې نړیوال بندیزونه هم یوه ننگونه ده چې په سیمه کې یې د لویو پروژو چې سیمه ییز اتصال رامنځته کوي، مخه نېولې ده.^{۳۹}

په مرکزي اسیا کې دوه هېوادونه ترکمنستان او ازبکستان تراوسه پورې د نړیوال سوداگریز سازمان ناظر غړي دي^{۴۰} (ترکمنستان د ۲۰۲۱ز. کال د نومبر میاشتې پر ۲۴مه نېټه د دايمي غړیتوب لپاره غوښتنلیک وړاندې کړ، خو تراوسه یې دايمي غړیتوب نه دی ترلاسه کړی.^{۴۱}) چې په دې سازمان کې د دوی نه غړیتوب هم یوه ننگونه ده چې کېدای شي سیمه ییز اتصال ټکنی کړي.

۵- په سیمه کې د لویو قدرتونو ترمنځ سیالی.

د افغانستان سیمه ییز اتصال پر وړاندې بله ننگونه په سیمه کې د لویو قدرتونو ترمنځ سیالی دي او په هغه سیمه کې چې لوی قدرتونه سیالی ولري طبیعي ده چې هلته د هغوی ترمنځ همکارۍ او اقتصادي سیمه ییز اتصال ستونزمن دی. پوتین د جیمز مونرو له دکتورینو څخه په الهام اخیستو فکر کوي چې د شوروي اتحاد پخوانی قلمرو اوس هم باید د روسیې تر نفوذ او اغېز لاندې وي. همدارنګه د امریکا متحده ایالاتو د ورېنمو نوې لار پروژه رامخې ته کړه چې د دې پروژې له لارې به د مرکزي اسیا زېرمې جنوبي اسیا ته انتقال شي، خو روسان گومان کوي چې دا پروژه به په مرکزي اسیا کې د روسیې اغېز راکم کړي. دا چې امریکا متحده ایالات له سیمې وتلې، خو غیر مستقیم جنوبي او مرکزي اسیا هېڅکله له لاسوهنو پرته نه پرېږدي، چې دا یوه ننگونه ده. همدارنګه په اسیا کې د چین د یوه کمربند یوې لارې لویه اقتصادي پروژه هم د روسیې او د امریکا د متحده ایالاتو لپاره د تشویش وړ ده، ځکه هر څومره چې د چین اقتصاد پیاوړی کېږي هغومره د روسیې او په ځانګړې ډول د امریکا متحده ایالاتو نفوذ په نړۍ او په ځانګړې ډول په اسیا کې کمېږي، نو امریکایان به د دې پروژې د ناکامولو هڅه کوي چې د امریکا متحده ایالاتو له خپلو نورو متحدینو سره په ګډه د ۲۰۲۲ز. کال په جون میاشت کې د جی او ۷ (G7) په ناسته کې شپږسوه میلیارده ډالره (600 Billion \$) بودیجه تصویب کړه تر څو د چین د یوه کمربند یوې لارې پروژې مخه پرې ونیسي،^{۴۲} چې دا خپله د سیمه ییز اتصال لپاره یوه ننگونه ده.

همدارنګه په سیمه کې نور لوی اتومي قدرتونه شته لکه چین، روسیه، پاکستان او هند. همدارنګه ایران هم د اتومي وسلې د جوړولو په هڅه کې دی، نو پورتنی هېوادونه د امریکا متحده ایالاتو د راتلونکې رهبرۍ لپاره گواښ دي، همدارنګه په جنوبي اسیا کې هند له چین او پاکستان سره سیالی لري چې دغه سیالی د سیمه ییز اتصال لپاره ننگونه ده او کله چې سیمه ییز اتصال له ننگونو سره مخامخ شي، نو طبیعي ده چې افغانستان به هم له سیمه ییز اتصال څخه لرې پاتې کېږي.

پایله

د شته فرصتونو او ننگونو له خپرلو وروسته داسې څرگندیږي چې افغانستان کولای شي سیمه ییز اتصال رامنځته کړي. اوسنی افغان حکومت بې طرفه او متوازن بهرنی سیاست لري او دغه ډول سیاست د سیمه ییز اتصال لپاره یو مهم فرصت دی، همدارنگه له سیمې څخه د امریکا متحده ایالاتو وتل، د امنیت شتون او د سیمه ییزو سازمانونو او پروژو غړیتوب د افغانستان د سیمه ییز اتصال لپاره فرصتونه دي چې اسلامي امارت باید ترې ګټه واخلي.

دا چې اسلامي امارت د نړۍ او سیمې هېوادونو تراوسه په رسمیت نه دی پېژندلی، نو د افغانستان سیمه ییز اتصال لپاره دا ګټه ننگونه ده او د دغې ننگونې د حللارې لپاره باید اسلامي امارت د تقابل پرځای له تعامل څخه کار واخلي. همدارنگه د پخو سرکونو او لارو نه موجودیت، په سیمه کې د لویو قدرتونو ترمنځ سیالی، د نامتجانسو سیاسي - اقتصادي نظامونو شتون او سرحدي شخړې هغه ننگونې دي چې د افغانستان سیمه ییز اتصال پر وړاندې پرتې دي. لنډه دا چې د افغانستان د سیمه ییز اتصال په اړه د ننگونو په پرتله فرصتونه ډېر او پیاوړي دي، خو ننگونې هم باید له پامه ونه غورځول شي او باید حللارې ورته ولټول شي.

وړاندیزونه

د افغانستان سیمه ییز اتصال پر وړاندې د فرصتونو او ننگونو له خپرلو وروسته په دې اړه اسلامي امارت ته لاندې وړاندیزونه کوو:

۱- د افغانستان سیمه ییز اتصال یوه حیاتي موضوع ده او په دې اړه باید حکومت د اسلامي شریعت په چوکاټ کې له انعطاف پذیرۍ څخه کار واخلي، یعنې د سیمې د هېوادونو د غوښتنو په اړه له تعامل کار واخلي، ځکه د افغانستان راتلونکی اقتصادي او سیاسي نظام تر ډېره د افغانستان په سیمه ییز اتصال پورې تړلی دی.

د افغانستان سیمه ییز اتصال په اړه د فرصتونو او ...

۲- افغانستان په وچه کې راییسار هېواد دی سمندر ته لار نه لري او پاکستان د مرکزي اسيا انرژۍ ته اړتیا لري، نو اسلامي امارت باید مرکزي اسيا ته د لارې په بدل کې له پاکستان څخه سمندر ته لار وغواړي.

۳- د سیمې د هېوادونو له خوا په افغانستان کې لاسلیک شوې سیمه ییزې پروژې (تاپي، کاسا- ۱۰۰۰، تاپ ۵۰۰، د پنځو ملتونو د ریل پټلۍ، د سرکونو او ریل پټلۍ جوړول...) باید پلي شي، په دې اړه اسلامي امارت باید له اړوندو هېوادونو سره خبرې پیل کړي، هغوی خپلو ژمنو ته متوجې کړي او د پروژو د تطبیق په اړه د هر ډول اسانتیاوو د برابرولو ډاډ ورکړي.

۴- اسلامي امارت باید په سیمه کې د هند او پاکستان، روسیې او امریکا متحده ایالاتو، چین او امریکا متحده ایالاتو، روسیې او چین، ایران او امریکا متحده ایالاتو، چین او جاپان، چین او هند او نورو هغو هېوادونو پر وړاندې متوازن بهرنی سیاست ولري چې هغوي خپلمنځي اختلافات او سیالی لري.

۵- د رسمیت پېژندنې لپاره باید ژر تر ژره یو لړ داسې اقدامات ترسره شي چې هغه له اسلامي شریعت سره په ټکر کې نه وي، یعنې د نړیوالو هغه شرطونه چې د اسلامي شریعت او د افغانستان ملي گټو سره په ټکر کې نه وي، ومني، تر څو د سیمه ییز اتصال پر وړاندې هر ډول ننگونې له منځه لاړې شي.

۶- د سیمه ییز اتصال لپاره اړینه ده چې افغانستان پاڅه او معیاري سرکونه او لارې ولري، نو اسلامي امارت باید د تعمیراتي کارونو په لړ کې دې برخې ته لومړیتوب ورکړي تر څو د سیمه ییز اتصال پر وړاندې دغو ننگونو ته د پای ټکی کېښودل شي.

مأخذونه

1-Mohammad Yonus Noorzi, Afghanistan: Regional Connectivity Hub, researchgate.net, January 2021, Access link: (PDF) Afghanistan: Regional Connectivity Hub (researchgate.net)

۲- فرهاد قاسمی، نظریه‌های روابط بین الملل و مطالعات منطقه‌یی، تهران، نشر میزان، گروه نویسندگان ابرار معاصر، ۱۳۹۰ ه.ل، ۲۹ مخ.

۳- عزت الله عزتی، ژئوپلتیک، انتشارات سمت، تهران، ۱۳۸۰ ه.ل، ۳ مخ.

۴- محمد اعظم طارق، موقعیت جغرافیایی افغانستان از چشم انداز تئوری های جیوپولیتیکی، مجله سیمه ییز مطالعات، مرکز مطالعات منطقه ای اکادمی علوم افغانستان، ۱۳۹۹ ربع سوم، شماره مسلسل ۵۸، ص ۹۶ و ۹۷.

5-Panuswee Dwivedi and Uday Turaga, Regional spotlight: Oil & Gas in Central Asia, ADI Analytics, May 28, 2021, Access link: <https://adi-analytics.com/2021/05/28/regional-spotlight-oil-gas-in-central-asia/>

6-Ibid.

7-Umbreen Javaid & Azhar Rashid, "Oil and Gas Potentials of Central Asian Republics and Relations with Pakistan." South Asian Studies, 30(1), (2015), P. 143-144. Access Date: 27/Jan/2021, Available at: <http://journals.pu.edu.pk/journals/index.php/IJSAS/article/viewFile/2988/1201>

8-Hashmatullah Khan, Op. Cit., P. 23.

9- Ibid, P.24.

10-Amina khan, AFGHANISTAN AND REGIONAL CONNECTIVITY, INSTITUTE OF STRATEGIC STUDIES ISLAMABAD, Aug 6, 2019, P. 3.

11- Roman Muzalevsky, REGIONAL CONNECTIVITY FRAMEWORK AND PERFORMANCE OF LOCAL ECONOMIES, Strategic Studies Institute, US Army War College, 2014, P. 71, Access

link:<http://www.jstor.com/stable/resrep11955.7>

12-Amina khan, Op. Cit., p. 4.

۱۳- عبدالصبور مبارز، د افغانستان په اړه د هند او پاکستان د بهرني سیاست پرتلیزه څېړنه، د سیمه ییز مطالعات مجله، افغانستان علومو اکاډمي، ۱۳۹۹ هـ.ل کال دریمه ربعه، پرله پسې ګڼه: ۵۸، ۱۳۵ مخ.

14-<https://blacksea-caspia.eu/en/construction-tapi-gas-pipeline-schedule>

15-Amina khan, Op. Cit., p. 3.

16-M. Azim Wardak, Infrastructure Connectivity in Afghanistan, Ministry of Foreign Affairs of Afghanistan, 2017, P. 12.

* یو میگاوات ۱۰۰۰ کیلو وات کېږي.

۱۸- عبدالصبور مبارز، د افغانستان په اړه د هند او پاکستان د بهرني سیاست پرتلیزه څېړنه، مخکینی مأخذ، ۱۳۵ مخ.

19-<https://www.casa-1000.org/>

21- (...), Work on TAP-500 to start in Q1 2018, Economist Intelligence, 2017, Access link: Work on TAP-500 to start in Q1 2018 (eiu.com)

21-M. Azim Wardak, Op. Cit., P. 17.

- 22-<https://iranprimer.usip.org/blog/2019/oct/08/broken-promise-chabahar>
- 23-M. Azim Wardak, Op. Cit., P. 15.
- 24-<https://www.cacianalyst.org/publications/analytical-articles/item/13670-iran-and-afghanistan-inaugurate-cross-border-railway.html>
- 25-M. Azim Wardak, Op. Cit., P. 16.
- 26-<https://agenda.ge/en/news/2018/2654>
- 27- Azim Wardak, Op. Cit., P. 18.
- 28-Kristian Berg Harpviken, The Foreign Policy of the Afghan Taliban, Peace Research Institute Oslo (PRIO), 2021, Access link for Pdf:
<https://www.prio.org/download/publicationfile/2278/Harpviken%20-%20The%20Foreign%20Policy%20of%20the%20Afghan%20Taliban,%20PRIO%20Policy%20Brief%202021.pdf>
- ۲۹- محمد اصف مهاجر، عضویت افغانستان در سازمانهای منطقه‌ای؛ فرصتها و چالشها، روزنامه انیس، اگست ۷، ۲۰۲۱، د لاس رسی وپ لپنک: عضویت افغانستان در سازمانهای منطقه‌ای؛ فرصتها و چالشها - روزنامه انیس (dailies.gov.af)
- ۳۰- داپمن امنیت او د پرمختگ هیلی...!، هپواد ورخپاڼه، ۲۰۲۲. کال د جولای ۲۳، د لاس رسی وپ لپنک: داپمن امنیت او د پرمختگ هیلی...! - روزنامه هیواد (dailies.gov.af)
- 31- (...), Doctrines for state recognition of government, eBooksheir.org, Access link: Doctrines for state recognition of government | eBook (sheir.org)

د افغانستان سیمه ییز اتصال په اړه د فرصتونو او ...

32- (...), Estrada Doctrine, sensagent dictionary, Access link: Estrada Doctrine : definition of Estrada Doctrine and synonyms of Estrada Doctrine (English) (sensagent.com)

33 -Bipul Chatterjee and Surendar Singh, Regional Connectivity in South Asia, Sustainable Development Policy Institute, 2020, P. 185. Access link: <http://www.jstor.com/stable/resrep24374.20>

34-Ibid.

35 -Ibid.

36-Ibid, P. 186.

۳۷- ضیاء الحق ضیا، د بین المللي حقوقو له نظره د سرحدونو حقوقي رژیم، د افغانستان د علومو اکاډمي، ۱۳۹۴ هـ.ل، ۹۳-۱۶۷ مخونه.

38-Glen Hearn, The Helmand River and the Afghan-Iranian Treaty of 1973, international water law, July 23rd, 2015, Access link: International Water Law Project Blog » Blog Archive The Helmand River and the Afghan-Iranian Treaty of 1973 - International Water Law Project Blog.

۳۹- متین امین، افغانستان و چالش‌های فراراه هم‌گرایی منطقه‌ای، هشت صبح ویبپاڼه، ۱۳۹۹ هـ.ل، د لاس رسې وړ لېنک: افغانستان و چالش‌های فراراه هم‌گرایی منطقه‌ای | روزنامه ۸صبح (8am.af)

۴۰- د سوداګرۍ نړیوال سازمان رسمي ویبپاڼه، د ناظرو او دایمي غړو لست، د لاس رسې وړ لېنک: WTO | Members and Observers

41-WTO | 2020 News items -Members endorse Turkmenistan's WTO observer status.

42-Andrea Shalal, G7 aims to raise \$600 billion to counter China's Belt and Road, reuters.com, 27 June, 2022, Access link: <https://www.reuters.com/world/refile-us-aims-raise-200-bln-part-g7-rival-chinas-belt-road-2022-06-26/>

معاون سرمحقق عبدالشکور سالنگی

نقش سیاست خارجی بی طرف و متوازن افغانستان در اتصال منطقه‌یی

مقدمه

معمولاً کشورها برای تأمین اهداف، احراز نقش‌ها و استیفای منافع ملی خود به فراخور ظرفیت وضعیت و امکانات در دست داشته ابزارهای متعددی را مورد استفاده قرار می‌دهند. در میان همه ابزارها اولین و مهم‌ترین موردی که دولت‌های می‌باید مورد توجه قرار دهند، اتخاذ نوع خاصی از سیاست خارجی است. در واقع، سمت‌گیری یا سیاست خارجی که کشورها برمی‌گزینند نشان می‌دهد که چه نوع اهداف، نقش‌ها و منافع را از رهگذر سیاست خارجی خود دنبال می‌کنند. مثلاً اگر کشوری بخواهد از طریق ایفای نقش رهبری منطقه‌ای منافع ملی خود را دنبال کند باید مجموعه اقداماتی مثل افزایش توان نظامی، همسوساختن دولت‌هایی از طریق تطمع و تهدید و یا ایجاد ائتلاف با یک قدرت برتر جهانی را انجام دهد.

در خصوص افغانستان که از دیر باز یکی از اهداف ملی آن تبدیل شدن به مرکز اتصال منطقه‌یی است کدام نوع سیاست خارجی مناسب می‌باشد؟ در پاسخ می‌توان این فرضیه را مطرح کرد که افغانستان از طریق کاربست سیاست خارجی بی‌طرفانه و متوازن می‌تواند به مرکز اتصال منطقه‌یی تبدیل شود.

برای اثبات و درستی فرضیه مزبور در این جستار تلاش می‌شود تا ضمن ارائه تعریفی از سیاست خارجی بی‌طرفی و برشمردن مختصات آن، فاکتورهایی که از طریق سیاست خارجی بی‌طرفی زمینه را برای تبدیل شدن افغانستان به مرکز اتصال منطقه‌یی فراهم می‌کند، بررسی شوند. به عبارت دیگر هدف اصلی این جستار بررسی زمینه‌هایی می‌باشد که امکان تبدیل شدن افغانستان را به مرکز ثقل اتصال و ترانزیت منطقه‌یی مهیا می‌کنند.

چیستی سیاست خارجی بی‌طرفی

از سیاست خارجی تعاریف بسیاری صورت گرفته اما کی جی هالستی (K.G. Holsti) دانشمند روابط بین‌الملل تعریف تقریباً جامعی از سیاست خارجی ارائه کرده است. وی در کتاب «مبانی تحلیل سیاست بین‌الملل» سیاست خارجی را چنین تعریف می‌کند: سیاست خارجی پدیده‌هایی که فراتر از مرزهای یک دولت در قالب، سمت‌گیری (استراتژی)، نقش‌ها، اهداف و اعمال می‌رود.^۱ مطابق به این تعریف سیاست خارجی از مجموعه تصمیمات و اقدامات متوالی ترکیب شده است که نشان‌دهنده ایستارها و تعهدات کلی یک دولت در برابر محیط خارجی و دولت‌های دیگر بنابه مقتضیات داخلی و خارجی* می‌باشد. دو عنصر اساسی تقریباً هم‌پوشان که این مجموعه اقدامات، ایستارها و تعهدات را هدایت می‌کند، هدف‌های ملی و منافع ملی است* در اینکه یک دولت چه نوع سیاست خارجی را برای تأمین هدف‌ها و منافع ملی خود برمی‌گزیند بستگی به شرایط داخلی آن دولت و نوع نظام حاکم در محیط

* معمولاً دو نوع عوامل بر سیاست خارجی دولت‌ها اثرگذار است: عوامل داخلی و عوامل خارجی. عوامل داخلی به دو دسته متغیر و ثابت تقسیم می‌شود که عوامل ثابت شامل متغیرهای فردی، نهادهای ذی‌ربط، ارزش‌ها، اعتقادات و افکار عامه، زمینه‌های تاریخی، قدرت اقتصادی و نظامی، جمعیت (به لحاظ کیفی و کمی)، ساختار و نوع حکومت و منابع طبیعی و معدنی بوده و عوامل ثابت را موقعیت جغرافیایی، اندازه و شکل سرزمین و توپوگرافی و اقلیم در برمی‌گیرد. عوامل خارجی مؤثر بر سیاست خارجی ساختار نظام بین‌الملل و ساختار نظام منطقه‌ای می‌باشد.

* هدف‌های ملی عبارت است از خواسته‌ها و نیازهای کشورهای در سطوح امنیتی- نظامی، اقتصادی، سیاسی، فرهنگی که به صورت مستقل و وابسته، ظاهری و واقعی سازگار و ناسازگار، انفرادی و متحد، کوتاه مدت، میان‌مدت و بلندمدت تعقیب می‌شوند. در خصوص تعریف منافع ملی دیدگاه‌های زیادی وجود دارد اما در تعریفی عملیاتی و عینی می‌توان منافع را اینگونه تعریف کرد: منافع ملی عبارت از صیانت از استقلال و تمامیت ارضی، حفظ ارزش‌های اعتقادی و اجتماعی و تأمین رفاه و آسایش شهروندان می‌باشد. با اینکه به لحاظ نظری هدف‌های ملی و منافع ملی را دو عنصر متفاوت تعریف می‌کنند، اما در عمل این دو عنصر هم‌پوشان بوده و ماهیت یکسانی دارند. مثلاً اگر هدف ملی یک کشور را دستیابی به سلاح‌های هسته‌ای در نظر بگیریم، همین هدف خود به تحقق هدف دیگری یعنی ایجاد بازدارندگی می‌انجامد که منجر به تأمین منافع ملی می‌شود.

نقش سیاست خارجی بی طرف و متوازن...

بین‌المللی دارد که یکی از انواع آن سیاست خارجی بی‌طرفی است.^{*} سیاست خارجی بی‌طرف را نوعی از سیاست خارجی تعریف می‌کنند که براساس آن یک دولت توانایی‌های نظامی و گاه حمایت‌های دیپلماتیک خود را برای مقاصد دولتی دیگر به کار نمی‌گیرد. سیاست خارجی بی‌طرفی معمولاً به دو شکل سیاست عدم تعهد (غیرمنسلک) و سیاست بی‌طرفی حقوقی خود را تبارز می‌دهد. مهم‌ترین تفاوتی که میان عدم تعهد و بی‌طرفی وجود دارد در این است که عدم تعهد معمولاً از سوی یک دولت [یا مجموعه از دولت‌ها مانند جنبش عدم انسلاک]^{*} اتخاذ می‌شود اما هیچ‌گونه تضمینی وجود ندارد که دیگران به موضع‌گیری احترام گذارند در حالیکه سیاست خارجی بی‌طرفی آن است که در اثر اعمال دیگران به وجود می‌آید به این معنا که بی‌طرفی توسط دیگران به عنوان یک وضعیت حقوقی برای دولت بی‌طرف به رسمیت شناخته می‌شود.^۲

مختصات سیاست خارجی بی‌طرفی

درکنار اینکه سیاست خارجی بی‌طرفی از دو وجه اساسی بی‌طرفی و عدم تعهد برخوردار است که به نحوی چنین سمت‌گیری را دو پهلو و دارای ابهام می‌سازد، موارد دیگری نیز وجود دارد که سیاست خارجی بی‌طرفی را سرشکن کرده و مسئله‌دار می‌سازد. این موارد که در هنگام نظام دوقطبی خود را خیلی برجسته نشان داد به خصوص در وضعیت‌های خاصی که امریکا و شوروی برای خود تعریف

*. دو نوع دیگر سیاست خارجی یکی سیاست خارجی انزواگرایی که عبارت است از «سطح نازل درگیری در بیشتر زمینه‌های موضوعی مطرح در نظام، قلت مرادفات دیپلماتیک یا تجاری با دیگر جوامع و واحدهای سیاسی و تلاش برای بستن دروازه‌های کشور بر روی شکل‌های گوناگون نفوذ خارجی.» و سیاست خارجی ائتلاف‌سازی دیپلماتیک و اتحادگرایی نظامی که تعریف آن از این قرار است: «یک دولت تعهداتی از جمله نظامی را با دولت‌های دیگر برای تأمین مقاصد مشترک پذیرفته و در اتحاد نظامی یا ائتلاف سیاسی می‌پیوندد.

*. در تاریخ روابط بین‌الملل، تعداد کثیری از دولت‌ها در یک اقدام دسته‌جمعی در کنفرانسی در باندونگ در سال ۱۹۵۵م. موضع عدم تعهد/عدم انسلاک را در برابر دو قطب اتحاد شوروی و متحدانش و ایالات متحده و متحدانش برگزیدند. این جنبش که اکنون نیز کماکان وجود دارد، به صورت عملی ناموفق بوده و نتوانست عملاً موضع خود را حفظ کند. افغانستان نیز یکی از اعضای جنبش عدم تعهد است اما این کشور نتوانست در طول جنگ سرد بی‌طرفی خود را از طریق پیوستن به غیر متعهدها تقویت کند.

کرده بودند،^۳ در حال حاضر نیز کماکان وجود دارند که اهم آنها از این قرار اند: نقض بی‌طرفی در هنگام بروز جنگ‌های بزرگ، عدم قطعیت در خصوص وفاداری قدرت‌های بزرگ نسبت به بی‌طرفی یک کشور بی‌طرف و به‌وجود آمدن وضعیت خاص در یک منطقه که کشور بی‌طرف در آن قرار دارد و امکان نقض وضعیت بی‌طرف آن از سوی دیگر کشورها متصور می‌باشد.

مع الوصف، این نوع سیاست خارجی را ویژگی‌های چندی است که در این جا به‌صورت مختصر بیان می‌شود. اولین ویژگی یک سیاست خارجی بی‌طرفی این است دولت بی‌طرف در زمان جنگ دارای حقوق و تعهداتی معینی است که به دولت‌های متحارب تعمیم نمی‌یابد. دیگر خصوصیت یک دولت بی‌طرف این است که نمی‌تواند اجازه دهد که سرزمینش به عنوان پایگاهی برای عملیات نظامی یکی از طرف‌های متحارب مورد استفاده قرار گیرد و همین‌طور نمی‌تواند کمک نظامی در اختیار طرف‌های متخاصم قرار دهد اما این دولت می‌تواند از آزادی عبور کالاهای غیر نظامی خود از آب‌های آزاد و حتی تحت برخی از شرایط از محدوده محاصره دریایی دولت‌های متحارب بهره‌مند شود. از خصوصیت دیگر یک دولت بی‌طرف این است که چنین دولتی در دوران صلح نیز باید از تشکیل اتحادهای نظامی با دیگر دولت‌ها اجتناب ورزد. با این وجود یک دولت بی‌طرف می‌تواند در موارد خاصی طرف اتحاد قرار گیرد مثلاً دولت بی‌طرف (الف) می‌تواند با دولت دیگری (ب) موافقت نماید که اگر مورد حمله دولت (پ) قرار گرفت به آن یاری دهد؛ اگر به جز دولت (پ) به دولت (ب) حمله نماید دولت بی‌طرف (الف) می‌تواند بی‌طرف باقی بماند. از خصوصیت دیگر یک دولت بی‌طرف این است که چنین دولتی می‌تواند وظایفی چون فراهم‌آوری زمینه تماس و مذاکره و قرار گرفتن به عنوان پل ارتباطی به دولت‌های متخاصم، قرار گرفتن به‌عنوان حافظ منافع یک دولت در دولت متخاصم آن، مراقبت از اسیران جنگی، فراهم‌آوری ترتیباتی چون انتقال کارکنان دیپلماتیک گیرافتاده. آخرین خصوصیت یک دولت بی‌طرف که از اقتضات عصر امروزی است این می‌باشد که بی‌طرفی بیشتر به مسائل نظامی محدود می‌شود و در سایر مسائل دولت‌های بی‌طرف سطح قابل قبولی از مراودات

نقش سیاست خارجی بی طرف و متوازن...

را در سایر عرصه‌ها با دولت‌های دیگر و سازمان‌های بین‌المللی برقرار می‌داشته باشند.* حتی یک دولت بی طرف می‌تواند در ائتلاف‌های موقتی دیپلماتیک حضور داشته و به سازمان‌های اقتصادی و در موارد خاص به سازمان‌های سیاسی بپیوندد.^۴ شایان ذکر است که سیاست خارجی بی طرفی معمولاً خود را در انواعی نشان می‌دهد که به صورت فهرست‌وار در این جا مورد اشاره قرار می‌گیرند: بی طرفی حقوقی، بی طرفی سنتی، بی طرفی موقت، بی طرفی پایدار (دائمی)، بی طرفی مثبت و بی طرفی منفی.^۵

به این پرسش که آیا یک دولت بی طرف می‌تواند نیروی نظامی داشته باشد، می‌توان پاسخ مثبت داد. هیچ دولتی در دنیا وجود ندارد که بی‌نیاز از نیروی نظامی چه به منظور استفاده داخلی و چه مقاصد خارجی باشد. تمام دولت‌ها متناسب با تهدیداتی که متوجه امنیت ملی آن است، حق دارد میزان از توانایی نظامی را برای خود به وجود آورد. چنین جوازی را منشور ملل متحد که دفاع مشروع را حق ذاتی دولت‌ها می‌داند، صادر کرده است.^۶ نکته قابل توجه در این خصوص این است که هیچ دولتی حق ندارد نیروی نظامی را به مقاصد تهاجمی گسترش و توسعه دهد. البته که به صورت اعلانی هیچ دولت چنین چیزی را مطرح نمی‌کند اما از رفتار تعداد زیادی از دولت برمی‌آید که غرض آنها از انباشت قدرت نظامی تهاجم و تحصیل منافع از طریق استفاده از زور می‌باشد. با این وجود یک دولت بی طرف میزان از نیرو و قدرت نظامی را برای خود به وجود می‌آورد که بتواند در مقابل دیگران در حد بازدارنده عمل کند.

همبستگی سیاست خارجی بی طرفی و سیاست خارجی متوازن

قبل از اینکه نسب سیاست خارجی بی طرفی و متوازن با اتصال منطقه‌یی بررسی شود، لازم است تا رابطه میان سیاست خارجی بی طرفی و سیاست خارجی متوازن روشن شود. اگر سیاست خارجی بی طرفی را «عدم به کارگیری توانایی‌های نظامی و گاه حمایت‌های دیپلماتیک یک دولت برای مقاصد دولت یا دولت‌های

*. حتی کشور بی طرف مانند سوئیس در سال ۲۰۰۲ به عضویت سازمان ملل درآمد.

دیگر» بدانیم، رابطه آن با سیاست خارجی متوازن کاملاً همبسته و نزدیک است زیرا در تعریف توازن می‌خوانیم که عبارت است از «حفظ تعادل، برابری و باهم برابر شدن». به عبارت دیگر، از ملزومات اصلی یک سیاست خارجی بی‌طرفی، حفظ تعادل و برابری در رفتار با دیگر دولت‌ها است. در واقع می‌توان گفت که یک سیاست خارجی بی‌طرفی به عنوان یک پدیده اعلانی و انتزاعی زمانی به خود جنبه انضمامی و عینی می‌گیرد که دولت بی‌طرف در عمل رفتار متعادل و برابر را در مقابل دیگر دولت‌ها نشان دهد. به صورت عینی و عملی دولتی که سیاست خارجی خود را بر اصل بی‌طرفی استوار می‌کند، در اولین گام از نزدیک شدن با ائتلاف‌های نظامی اجتناب می‌ورزد. طبیعتاً چنین اصلی موجب می‌شود که دولت بی‌طرف اصل را بر توازن قرار داده و در رفتار خود با سایر دولت‌ها میانه‌روی را پیشه کند. بازخورد چنین رفتاری پذیرفتن تعهدات حقوقی برای حفظ وضعیت بی‌طرفی دولت بی‌طرف توسط قدرت‌های بزرگ و سایر دولت‌ها می‌باشد. موضوع دوم که سیاست رابطه همسبته میان سیاست خارجی بی‌طرفی و ایجاد توازن در سیاست خارجی را نشان می‌دهد، تعامل برابر با سایر دولت‌های دیگر است. همیشه یک دولت بی‌طرف در سیاست‌های اعمالی و عملی خود تلاش می‌کند تا نوع و میزان تعاملش با دولت‌های دیگر کاملاً متعادل و برابر باشد. به عنوان نمونه سیاست خارجی افغانستان که در دوران سلطنت محمدظاهر شاه بی‌طرف بود، با اینکه در سطح منطقه‌یی و جهانی تخصیصات جدی وجود داشت اما افغانستان با رفتار یکسان در برابر دیگر دولت‌ها تعادل و توازن را در نزدیکی و دوری خود با آنها به وجود آورد.

چیستی اتصال منطقه‌یی

به صورت کلی و خلاصه اتصال منطقه‌یی را «به هم وصل شدن یا به هم رسیدن چند کشور یا چند منطقه را به لحاظ جغرافیایی می‌توان تعریف کرد». با توجه به این تعریف اتصال منطقه‌یی دو وجه دارد؛ در وجه اول کشورهای یک منطقه از طریق انواع وسایل ترانسپورتی (مثل شبکه‌های ریلی، جاده‌ای و کیبلی) با یکدیگر وصل می‌شوند و در وجه دوم دو یا چند منطقه از طریق یک منطقه یا کشوری با

نقش سیاست خارجی بی طرف و متوازن...

استفاده از طرق مزبور با هم متصل می‌شوند. در وجه اول بهترین نمونه را می‌توان اروپا در نظر گرفت. تمام کشورهای این منطقه حتی کشورهای غیر قاره‌ای چون انگلستان از طریق انواع شبکه‌های ترانسپورتی با یکدیگر متصل بوده و رفت آمدن زمینی به راحتی میان آنها وجود دارد. هرچند که امروزه بخش اعظم خشکی‌های جهان از طریق شبکه‌های ریلی و جاده‌ای با یکدیگر متصل اند اما به صورت مشخص تنها بخشی از جهان که استعداد وصل بیشتر از دو منطقه را با پیمودن کمترین فاصله جغرافیایی می‌تواند وصل کند، افغانستان است. اگر به نقشه جغرافیایی دیده شود، افغانستان کشوری است که چهار منطقه آسیای جنوبی، آسیای مرکزی، آسیای غربی و آسیای شرقی را از یکدیگر جدا کرده است. این موقعیت بی‌نظیر را نمی‌توان در هیچ جایی از جهان پیدا کرد. البته که افغانستان اگر این مناطق را از یکدیگر منفصل کرده زمینه متصل کردن آنها را نیز فراهم می‌تواند.

نسبت سیاست خارجی بی طرفی و متوازن با اتصال منطقه‌ای

سیاست خارجی بی‌طرفی دو کارکرد مهم مثبت برای دولت‌ها دارد، کارکرد مثبت اول چنین سیاست خارجی که عطف به داخل دارد، باعث می‌شود که دولت‌های بی‌طرف به دور از دغدغه تهدیدات خارجی به استحکام ثبات داخلی خود پرداخته با خیال راحت منابع را به جای اختصاص بر بودجه‌های سنگین و کمرشکن نظامی در سایر بخش‌ها به خصوص زیربنایی و اقتصادی به مصرف رسانده و از این رهگذر توسعه و انکشاف را در کشور رقم بزند. فی‌الواقع سیاست خارجی بی‌طرفی برای یک دولت کمک می‌کند که به جای دنبال کردن ماجراجویی در خارج و خلق معمای امنیتی میان خود و دیگران که در نتیجه آن مجبور شود تا بخش عمده منابع را در افزایش و انباشت قدرت نظامی خود به خرج دهد، بالای استحکام ثبات از طریق توسعه زیرساخت‌های اقتصادی متمرکز می‌کند.* کارکرد

*. افغانستان تجارب تاریخی نسبتاً موفقی از سیاست خارجی بی‌طرف و متوازن در کارنامه خود دارد. باینکه بحث سیاست خارجی بی‌طرفی افغانستان و تأثیر آن بر ثبات و توسعه داخلی در کشور، مجال و مقال

مثبت دیگری که اتخاذ یک سیاست خارجی بی‌طرف به‌بار می‌آرد، ضمن کمک به توسعه و بسط روابط اقتصادی با کشورهای دیگر به شدت زمینه را برای «اتصال منطقه‌یی» فراهم می‌کند.

حال به این موضوع پرداخته می‌شود که افغانستان چگونه می‌تواند زمینه اتصال منطقه‌یی را در دو مقیاس اولاً اتصال میان خود و دیگران و سپس از طریق خود اتصال دیگران یعنی مناطق پیرامونی خود را از طریق خود فراهم کند. چنانچه در مباحث قبلی توضیح شد، بهترین ابزاری که می‌تواند به اتصال منطقه‌یی کمک کند، اتخاذ سیاست خارجی بی‌طرفی و متوازن است. قابل ذکر است که منظور این بحث از اتصال منطقه‌یی همگرایی منطقه‌یی و یا منطقه‌گرایی نیست زیرا همگرایی منطقه‌یی و منطقه‌گرایی به نحوی می‌توانند به ائتلاف‌سازی تعبیر شوند درحالی‌که فرض کلی بحث ما این است که افغانستان بیشتر از هرچیز دیگر از طریق اتخاذ سیاست خارجی بی‌طرفی که در آن منطقه‌گرایی و یا همگرایی منطقه‌یی مدنظر نیست می‌تواند به اتصال منطقه‌یی برسد. در ادامه این بحث، به مهم‌ترین عواملی پرداخته خواهد شد که یک سیاست خارجی بی‌طرف و متوازن می‌تواند به وجود بیاورد و در نتیجه با محقق شدن آنها اتصال منطقه‌یی فراهم شود.

غیر امنیتی کردن فضای روابط

در منطق علم مطالعات منطقه‌یی، مفهوم امنیت و امنیتی کردن بار معنایی و مفهومی خاص خود را دارد. مطابق به نظریه مجموعه امنیتی منطقه‌یی به عنوان غالب‌ترین نظریه در مطالعات منطقه‌یی، «زمانی یک امر به موضوع امنیتی مبدل

بزرگ‌تری می‌طلبد اما به گونه خلاصه می‌توان گفت که افغانستان در دو دوره از ۱۸۸۰-۱۹۱۹ و از تاریخ ۱۹۲۹-۱۹۷۳ م. در تاریخ روابط خارجی خود دوره‌های باثبات را سپری کرده است. در واقع در هر دو دوره مزبور، عامل اصلی که ثبات را در افغانستان به ارمغان آورد، اتخاذ سیاست خارجی بی‌طرفی از جانب دولت افغانستان در مقابل دیگر کشورها بود. البته اینکه ثبات به‌میان آمده در آن دو دوره منجر به توسعه شد یا نه بحث مفصل‌تر دیگری می‌خواهد اما خلاصتاً می‌توان مدعی شد که به فراخور امکانات، ظرفیت‌ها، توانایی‌ها و طول مدت دوره‌ها، گام‌های لازم در راستای توسعه به‌خصوص در حوزه اقتصادی برداشته شد. البته در حوزه سیاسی نیز تحرکات خوبی در راستای توسعه سیاسی در اواخر دوره دوم انجام یافت.

نقش سیاست خارجی بی طرف و متوازن...

می‌شود که همچون تهدیدی اساسی برای یک دولت جلوه کند»^۷ برهمن اساس امنیتی کردن به وضعیتی گفته می‌شود که در آن موضوعات از حالت عادی خارج شده و به صورت تهدیدی برجسته جلوه کند.^۸ زمانی که یک موضوع میان دو کشور امنیتی شود^۱ فضای روابط میان دو کشور به حالتی گراییده که حل و فصل مسائل فی‌مابین دو کشور را با استفاده از ابزارهای سیاسی (مانند مذاکره، اقناع و تفاهم) تقریباً ناممکن ساخته و آنها را به طرف استفاده از ابزارهای نامتعارفی چون زور سوق دهد. در چنین حالتی دولت‌های واقع شده در یک منطقه تلاش می‌کنند تا با افزایش قدرت نظامی و درگیر شدن در رقابت تسلیحاتی و حتی یارگیری از بیرون منطقه، امتیازات طرف مقابل را کاهش دهند.

به لحاظ موقعیت افغانستان در میان چهار منطقه امنیتی قرار دارد. وضعیت این مناطق که در هر کدام طیف وسیعی از الگوهای دوستی و دشمنی قرار دارد، کاملاً امنیتی یا به تعبیر الکساندر ونت (Alexander Wendt) هابزی^۹ می‌باشد. مثلاً در منطقه جنوب آسیا روابط میان دو کشور قدرتمند هند و پاکستان به شدت امنیتی است. هکذا در منطقه خاورمیانه میان کشورهای زیادی روابط و تعامل امنیتی شده است. به عنوان نمونه میان ایران و عربستان، ایران و امارات و... در منطقه آسیای مرکزی نیز باینکه آن منطقه تحت مدیریت تقریباً هژمونیک یک قدرت بزرگ (روسیه) قرار دارد، اما تعامل کشورهای این منطقه از بدو استقلال آنها امنیتی بوده است. تنها کشوری که در منطقه آسیای مرکزی تلاش کرده است تا از فضای امنیتی منطقه خود را به دور نگهدارد، ترکمنستان از طریق اتخاذ سیاست خارجی بی‌طرفی است.

برای افغانستان که در میان سه منطقه امنیتی قرار دارد، لازم است تا سیاستی را پیشه کند که اولاً با کشورهای این مناطق که با پنج تا از آنها مرز مشترک دارد، فضای روابطش امنیتی نشود و در ثانی با نزدیک شدن با یکی یا چند

^۱. مثال‌های زیادی وجود دارد که موضوعات میان کشورها امنیتی شده است مانند امنیتی شدن مذهب میان ایران و عربستان و یا امنیتی شدن قضیه کشمیر میان هند و پاکستان و تبدیل شدن آب به موضوعی امنیتی میان تاجکستان و ازبکستان.

تا از آنها خود را در رقابت‌های منطقه‌یی درگیر نکرده و فضای روابط خود را امنیتی نسازد که نتیجه آن از میان رفتن زمینه‌های اتصال منطقه‌یی باشد. آنچه می‌توان افغانستان را در نیل به چنین هدفی موفق داشته باشد، اتخاذ سیاست خارجی بی‌طرفی است. افغانستان با پیشه کردن سیاست خارجی بی‌طرفی و متوازن از امنیتی شدن موضوعات اجتناب کرده و اجازه نخواهد داد که روابطش با کشورهای مناطق پیرامونی امنیتی شود. اتخاذ چنین سیاستی می‌تواند علاوه بر جلوگیری از درگیر شدن در مسایل امنیتی منطقه‌ای موجود در مناطق پیرامون، دیگران را تشویق می‌کند که با این کشور از در همکاری وارد شوند تا رقابت. به عنوان نمونه افغانستان در دوره جمهوری با پیشه کردن سیاست نزدیکی با هند و دوری از پاکستان، فضای روابط خود با منطقه جنوب آسیا را امنیتی کرده بود و از این رهگذر امکان تبدیل شدن به مسیر ترازیت جنوب - شمال را از میان برداشته بود. همچنین در دوره مزبور به علت اشغال افغانستان توسط ایالات متحده، روابط افغانستان با کشورهای آسیای مرکزی و ایران، تقریباً از حالت عادی خارج شده بود، زیرا حضور اشغال‌مندان امریکا در این کشور اجازه اتخاذ سیاست خارجی بی‌طرفی را از افغانستان سلب کرده و کشورهای پیرامونی را در قبال حساس کرده بود. چنین فضای قطعاً ضمن تأثیرات مخرب زیادی که بر افغانسان گذاشته بود، امکان تبدیل شدن افغانستان به نقطه اتصال منطقه‌یی را نیز زدوده بود.

ماهیت اقتصادمحوری سیاست خارجی بی‌طرفی (مبادله‌گرایی)

چنانچه قبلاً اشاره‌ای صورت گرفت عطف توجه سیاست خارجی بی‌طرفی و متوازن، بیشتر از هر چیز دیگری اقتصاد است. ماهیتاً نیز سیاست خارجی بی‌طرفی از طرف کشورهای اتخاذ می‌شود که اولویت را به اقتصاد داده اند. مطابق به نظریه مبادله نیز کشورهایی که اولویت را به تعاملات اقتصادی می‌دهد، به هر میزان و اندازه‌ای که حجم مبادلات اقتصادی افزایش یابد، به همان میزان به درجه همگرایی افزوده می‌شود. با این وجود تجربه‌های تاریخی نشان داده است که گسترش مبادلات میان دولت‌ها الزاماً به همگرایی نمی‌انجامد^{۱۰} چنانچه قبلاً توضیح داده شد، موقعیت افغانستان اگر به همگرایی منطقه‌یی کمک نکند، قطعاً می‌تواند به اتصال منطقه‌یی کمک کند. از چه راهی چنین امری تحقق می‌یابد؟ پاسخ در پیروی از نظریه مبادله است.

نقش سیاست خارجی بی طرف و متوازن...

برای افغانستان نظریه مبادله می‌تواند الگوی خوبی باشد. افغانستان با اولویت قرار دادن اقتصاد مطابق به نظریه مبادله می‌تواند میان خود و کشورهای مناطق پیرامونی‌اش، سطح مبادلات اقتصادی افزایش داده و حتی خود را به مرکز مبادلات تجاری منطقه‌یی تبدیل کند. فاکتور مؤثری که در این زمینه به افغانستان خیلی زیاد کمک می‌کند، وضعیت مناطق پیرامونی‌اش به خصوص دو منطقه واقع شده در شمال و جنوب این کشور است. منطقه آسیای مرکزی که سرشار از منابع طبیعی است در شمال افغانستان قرار دارد و منطقه جنوب آسیا که در جنوب افغانستان موقعیت دارد، شدیداً نیازمند مواد خام و منابع طبیعی است. برای افغانستان فرصتی که وجود دارد، پیوند دادن این دو منطقه از طریق خودش می‌باشد. در اینکه چه چیزی چنین این فرصت را به طرف عملی شدن جهت می‌دهد، به یقین که اتخاذ یک سیاست خارجی بی طرفانه و متوازن است. در پرتو چنین سیاستی خواهد بود که کشورهای پیرامونی افغانستان تشویق می‌شوند که این کشور را معبر اصلی اتصال و مبادلات خود قرار داده و هر کدام به مقاصد اقتصادی خود دست یابند.

تعقیب منافع مشترک و چندجانبه

مورد مهم دیگری که می‌تواند از طریق اتخاذ سیاست خارجی بی طرفی بدست آمده و اتصال منطقه‌یی را رقم بزند، تعقیب منافع مشترک و چندجانبه است. امروزه به سختی می‌توان کشوری را سراغ گرفت که با تعقیب منافع فردی بتواند به شگوفایی ملی دست یابد. در دنیای امروزی نیازمندی‌های دولت‌ها به حدی گسترده و چند وجهی شده که امکان ندارد به تنهایی دولتی از عهده آن موفق به در آید. چنانچه در سطح جهانی دیده می‌شود دولت‌ها ضمن تقویت روابط دوستانه خود را با دیگر کشورها، برای تحصیل هرچه بهتر منافع خود اقدام به تشریک مساعی در قالب ایجاد سازمان‌های بین‌المللی می‌کنند. البته عضویت در سازمان‌های منطقه‌یی و جهانی کشور را از تعقیب سیاست خارجی بی طرفی باز می‌دارد و احتمالاً برخی از کشورها در چنین وضعیتی نتوانند به تحصیل بهتر منافع ملی خود نایل آیند. در این میان آنچه

تقیب منافع مشترک و چند جانبه را بیشتر از هر رویکردی دیگری سهل الوصول می‌سازد، پیشه کردن سیاست خارجی بی‌طرفانه است. برای افغانستان اتخاذ سیاست خارجی بی‌طرفانه می‌تواند از هر رویکرد دیگری مؤثر و مناسب باشد، تجربه تاریخی افغانستان هم در این زمینه مؤید این مدعا است. افغانستان از طریق سیاست خارجی بی‌طرف و متوازن بدون نزدیک شدن با طرف یا جهتی، توانایی این را پیدا می‌کند که به نقطه تمرکز منافع مشترک همه تبدیل شود. شاید تصور شود که کشورها در افغانستان بیشتر به دنبال تعقیب منافع متضاد هستند تا مشترک اما این تصور زمانی جنبه عملی به خود گرفته که افغانستان فرصت و زمینه لازم برای دیگران فراهم کرده است. مثلاً چنانچه پیشتر هم توضیح داده شد که افغانستان با نزدیک شدن با یک کشور حساسیت کشور دیگری را به وجود آورده بود. ملاحظه می‌شود که بیشتر کنش افغانستان باعث به وجود آمدن منافع متضاد کشورها شده است زیرا افغانستان به جای تعقیب سیاست خارجی بی‌طرفی در عمل بیشتر به عنوان یک مؤتلف و یا متحد عمل کرده. در صورت اتخاذ سیاست خارجی کاملاً بی‌طرفانه قطعاً افغانستان می‌تواند زمینه هر نوع مداخله و جنگ نیابتی یک کشور علیه کشور دیگر را در قلمرو خود از میان برداشته و همه را تشویق کند که هر کدام به فراخور منافع مشروع خود با افغانستان وارد همکاری شوند و از آنجاییکه افغانستان دارای مزیت جغرافیایی تبدیل شدن به نقطه اتصال را دارد، بیشتر از هر چیز دیگر در این زمینه همه سود خواهند برد. تصور کنیم که اگر شمال افغانستان با جنوب و غرب با شرق از طریق افغانستان باهم وصل شوند بیشتر از خود افغانستان منافع مناطق مزبور تأمین خواهد شد.

ایجابات جغرافیایی

در کنار موضوعات بالا به حکم جغرافیا نیز باید افغانستان سیاست خارجی بی طرفانه و متوازن داشته باشد. شاید این حکم اندکی جبرگرایانه به نظر برسد ولی اگر با دقت مورد ملاحظه قرار بگیرد، می تواند به عنوان کلید راه حل مشکلات افغانستان باشد که در چند دهه دامنگیر این کشور بوده. چنانچه در مباحث بالا اشاراتی شد، افغانستان به لحاظ جغرافیایی ضمن قرار گرفتن میان چند منطقه مجزا در مجاروت دو قدرت بزرگ جهانی (روسیه و چین) و تعدادی از قدرت های منطقه ای قرار دارد. قرار گرفتن در چنین موقعیتی ظرافت بسیار بالایی می طلبد که این کشور بتواند خود را برکنار از رقابت ها و رفاقت های زیان آور داشته باشد. در چهار دهه گذشته به دلیل عدم درک چنین حساسیتی، افغانستان تا گلو غرق در بحران ها شد. چنانچه تاریخ گواه است زمانی که افغانستان سیاست خارجی بی طرفی خود را که در دوران محمدظاهر شاه پروریده شده و درحال تبدیل شدن به یک وضعیت دائمی برای کشور بود، کنار گذاشت جعبه پاندورای بحران ها را فراروی خود باز کرد. از آن زمان به بعد حکومت های افغانستان با جانب داری از یکی از قدرت های جهانی یا منطقه ای نه تنها ثبات داخلی خود را کاملاً از دست داد بلکه در انزوای منطقه ای به لحاظ ترانزیت و ترانسپورت نیز قرار گرفت. با توجه به این توضیح می توان گفت که افغانستان در صورت اتخاذ یک سیاست خارجی بی طرفانه و متوازن، از نزدیک شدن به رقابت ها و تخصمات منطقه ای و جهانی خود را دور نگهداشته ضمن جلوگیری از درگیر شدن کشورهای دیگر در خود، می تواند مهم ترین ویژگی خود را که تبدیل شدن به نقطه اتصال منطقه ای است بپرورد.

نتیجه‌گیری

به خلاصه می‌توان از مجموع مباحث ارائه شده در این مقاله چنین نتیجه گرفت که کشوری که سیاست خارجی بی‌طرفی اتخاذ می‌کند می‌تواند خود از درگیر شدن در رقابت‌ها و مخاصمات جهانی و منطقه‌یی دور نگهداشته تمام منابع و امکانات خود را صرف توسعه و انکشاف ملی نماید. پهلوی دیگر چنین سیاستی این است که امکان هر نوع مداخله بیرونی را در کشور بی‌طرف ضعیف می‌سازد. جنبه دیگر و مثبت سیاست خارجی بی‌طرفی، حفظ توازن در تعامل با دیگر کشورها است. این مزیت نیز موجب می‌شود که هیچ کشوری تلاش نکند تا برای کاستن امتیازات رقیب خود تحرکات خصمانه در کشور بی‌طرف داشته باشد.

برای افغانستان سیاست خارجی بی‌طرف و متوازن می‌تواند ضمن تأمین مفاد مزبور، زمینه اتصال منطقه‌یی را نیز فراهم کند. افغانستان به دلیل قرار گرفتن در موقعیت خاص جغرافیایی که عبارت است از احراز موقعیت در میان چهار منطقه مجزا، می‌تواند از طریق اتخاذ سیاست خارجی بی‌طرفی به نقطه وصل تبدیل شود. زیرا چنانچه در مباحث این جستار استدلال شد، رابطه همسبته‌ای میان بی‌طرفی و توازن در سیاست خارجی و اتصال منطقه‌یی برای افغانستان وجود دارد. افغانستان می‌تواند در صورت اتخاذ سیاست خارجی بی‌طرف و متوازن، کشورهای پیرامونی خود را تشویق کند که از طریق افغانستان بایکدیگر وصل شوند زیرا چنین هدفی را نیازمندی کشورهای پیرامونی افغانستان به صورت غیر قابل انکاری نشان می‌دهد.

پیشنهادات

- باتوجه به یافته‌های مستدل این جستار پیشنهادات ذیل ارائه می‌شود:
- ۱- حکومت افغانستان باید سیاست خارجی بی طرفی خود را طرح، تدوین و مورد تأیید مراجع علیای کشور برساند؛
 - ۲- افغانستان پس از توشیح سیاست خارجی بی طرفی خود، اقدام به تأیید آن در مراجع بین‌المللی به خصوص سازمان ملل نماید؛
 - ۳- افغانستان باید تضمینات لازم حقوقی را از قدرتهای جهانی و منطقه‌ای برای وضعیت بی طرفی خود بگیرد؛
 - ۴- در کنار عملی شدن سه پیشنهاد مزبور، افغانستان برای نشان دادن آمادگی خود به منظور تبدیل شدن به نقطه وصل منطقه‌یی، اقدامات عملی از جمله انکشاف مسیرهای جاده‌ای استاندارد را روی دست گرفته و سرمایه‌گذاری‌های لازم را در جهت تمدید خطوط ریلی انجام دهد؛
 - ۵- افغانستان برای تأمین خاطر کشورهای پیرامونی خود، ضمن اصلاحات قوانین ترانزیتی و ترانسپورتی، موافقت‌نامه‌هایی را با آنها به امضاء برساند.

مآخذ

- ۱- کی. جی. هالستی. مبانی تحلیل سیاست بین‌الملل، ترجمه بهرام مسقتیمی و مسعود طارم سری، چاپ پنجم، مرکز چاپ و انتشارات وزارت امور خارجه: تهران، ۱۳۸۵، صص ۱۶۳-۱۶۴
- ۲- همان. ص ۱۷۲
- ۳- سید عبدالعلی قوام. اصول سیاست خارجی و سیاست بین‌الملل، چاپ پانزدهم، سمت: تهران، ۱۳۸۸، صص ۱۴۹-۱۵۸.
- ۴- هالستی. پیشین، صص ۱۷۲-۱۷۴.
- ۵- قوام. پیشین، صص ۱۵۸-۱۶۰.

6-United Nation. "Chapter VII: Action with Respect to Threats to the Peace, Breaches of the Peace, and Acts of Aggression

(Articles 39-51)". Available at: <https://www.un.org/en/about-us/un-charter/chapter-7>

۷- باری بوزان. الی ویور و پاپ دو ویلد، چارچوبی تازه برای تحلیل امنیت، ترجمه غلیرضا طیب، چاپ اول، انتشارات پژوهشکده مطالعات راهبردی: تهران، ۱۳۸۶، ص ۴۶.

۸- همان، ص ۵۰.

۹- الکساندر ونت. نظریه اجتماعی سیاست بین‌الملل، ترجمه حمیرا مشیرزاده، چاپ دوم، مرکز چاپ و انتشارات وزارت امور خارجه: تهران، ۱۳۸۶، صص ۳۷۸-۳۸۴.

۱۰- قوام. پیشین، ص ۲۵۳.

څېړندوی احسان الله احسان

په سیمه ییز اتصال کې د افغانستان ځای او رول

لنډیز

افغانستان د جیوپولیتیکي او جیو اکونوميکي مطالعاتو له نظره د درېوو سیمو (مرکزي آسیا، سوېلي آسیا او منځني ختیځ) په منځ کې پروت دی او د دغو سیمو د اتصال مرکز ګڼل کېږي. په سیمه کې د افغانستان د ځای په هکله بېلابېل نظرونه موجود دي او نشو کولای چې دغه هېواد یوې ځانګړې سیمې پورې وتړو، بلکې درې واړو سیمو سره نږدې تړاو لري او د دې سیمو په منځ کې ځای لري. د تاریخ په اوږدو کې افغانستان له ختیځ څخه لوېدیځ ته د سوداګریزو توکو د لېږد رالېږد لپاره یوه مهمه لار ګڼل کېده، خو اوس دغه هېواد د سیمې د سوداګرۍ او ترانزیت پر څلور لارې بدل شوی دی، چې د تاپي، تاپ او کاسا زر پروژو، د لاجوردو لار، له افغانستان څخه تېرېدونکې د اوسپنې پټلۍ او نورې مهمې پروژې د دې ادعا د اثبات ښې بېلګې دي چې له لارې یې بېلابېلې سیمې له یو بل سره نښلي.

سریزه

افغانستان د جغرافیایي موقعیت له پلوه په وچه کې ایسار، خو له یوه ځانګړي جیو پولیتیکي او جیو اکونوميکي موقعیت څخه برخمن دی، یعنې افغانستان په آسیا کې د درېوو سیمو په منځ کې چې ختیځ او سوېل لوري ته یې سوېلي آسیا، شمال ته یې مرکزي آسیا او لوېدیځ ته یې منځني ختیځ دی، پروت دی. افغانستان ته د سیمې او نړۍ د هېوادونو د ځانګړې لېوالتیا یو لامل د افغانستان جغرافیایي موقعیت دی چې تل یې افغان دولت ته په سیاسي، اقتصادي او سوداګرۍ برخو کې لازم امکانات په لاس ورکړي دي.

د افغانستان جیوپولیتیکي او جیو اکونوميکي موقعیت ته په کتو سره په سیمه کې سوداگریز او ترانزیتی اړخ کولای شي چې افغانستان د آسیا پر څلور لارې بدل کړي او له اروپا سره د آسیا په نښلولو کې ځانگړی رول ولوبوي. له ډېر وخت راهیسې افغانستان د بېلابېلو هېوادونو د گټو د تقابل د مرکز په توگه پاتې شوی او دې چارې پر افغانستان ډېرې منفي اغېزې کړې دي. په سیمه کې اوږدو شخړو او دښمنیو بالاخره د سیمې هېوادونو سیاسيونو ته ثابته کړه چې د دې سیمې د هېوادونو برخلیک له یو بل سره تړلی دی او د یوه هېواد ستونزې او ننگونې د سیمې پر نورو هېوادونو باندې هم منفي اغېزې کوي او افغانستان بیا د سیمې د څلور لارې په توگه که نا امن شي، نو له شک پرته پر سیمه ییز اتصال به مستقیم اغېز ولري.

افغانستان په تېرو دوو لسیزو کې هڅه کړې چې له یوې خوا د افغانستان جیو پولیتیکي او جیو اکونوميکي موقعیت ته په کتو سره د سیمې هېوادونو ته دا قناعت ورکړي چې د سیمې د هېوادونو برخلیک یو په بل پورې تړلی دی او له بلې خوا یې افغانستان د آسیا په څلور لارې بدلولو لاره کې عملي گامونه اخیستي دي. د همدغه سیاست په پایله کې افغانستان تر یوې کچې پورې توانېدلی چې له بین المللي انزوا او د امکاناتو له فقر څخه ځان وباسي او په سیمه ییز اتصال او همکارۍ کې مهم رول ولوبوي. د ټاټوبي، ټاپ ۵۰۰، کاسا زر پروژې، د چاپهار بندر له لارې آزاد بحر ته د افغان سوداگرو لاس رسی، د لاجوردو لاره او د سیمې رېل پټلیو سره د افغانستان نښلون د دغه سیمه ییز سیاست لاسته راوړنې دي.

دا چې افغانستان په سیمه ییز اتصال کې کوم ځای او څه ډول رول لري؟ د دې څېړنې اصلي پوښتنه جوړوي. د دې څېړنې فرضیه دا ده، چې افغانستان په سیمه ییز اتصال کې ځانگړی ځای او مهم رول لري.

په سیمه ییز اتصال کې د افغانستان ځای... —————

څېړنې اهمیت

دا چې افغانستان له ډېرې مودې راهیسې هڅه کوي، تر څو د سیمې په اتصال کې د آسیا په څلور لارې بدل شي او په دې برخه کې مثبت رول ولوبوي، نو په سیمه ییز اتصال کې د افغانستان ځای او رول روښانه کولو ته اړتیا لیدل کیږي او په دې اړه څېړنه له شک پرته ځانگړی اهمیت لري.

د څېړنې موخه

د دې څېړنې موخه په سیمه ییز اتصال کې د افغانستان ځای او رول روښانه کول دي.

د څېړنې مېتود او ډول

د دې علمي څېړنې په لیکلو کې د څېړنې له تشریحي-تحليلي مېتود او د څېړنې له کتابتوني ډول څخه کار اخیستل شوی دی.

د دې له پاره چې په سیمه ییز اتصال کې د افغانستان ځای او رول ښه څېړل شوی وي او پورتنیو پوښتنو ته ځوابونه موندل شوي وي، نو دا څېړنه په دوو برخو وېشل شوې ده: په لومړۍ برخه کې په سیمه ییز اتصال کې د افغانستان ځای او په دویمه برخه کې په سیمه ییز اتصال کې د افغانستان رول څېړل شوی دی.

لومړۍ - په سیمه ییز اتصال کې د افغانستان ځای

افغانستان د جغرافیایي موقعیت له پلوه په وچه کې ایسار، خو له یوه ځانگړي او حساس موقعیت څخه برخمن هېواد دی، یعنې افغانستان له سټراتیژیکي پلوه د سوېلي آسیا، منځنۍ آسیا او مرکزي آسیا سیمو په منځ کې پروت دی. افغانستان له ډېرې مودې راهیسې له ختیځ څخه لوېدیځ ته یعنې له هند څخه مرکزي آسیا او منځني ختیځ ته د سوداگرو د مالونو د لېږد را لېږد یوه مهمه لار گڼل کېده، خو اوس مهال د سوداگريزو مالونو لپاره د لویو لارو د اتصال په مرکز بدلېدونکي دی. د

افغانستان شمال ته د مرکزي آسیا هېوادونه چې د گاز، برېښنا او خامو موادو څخه غني هېوادونه گڼل کېږي،^۱ او په سوېل کې یې هند او پاکستان د سوېلي آسیا دوه لوی نفوس لرونکي هېوادونه چې گاز، برېښنا او خامو موادو ته ډېره اړتیا لري پراته دي. د افغانستان جغرافیایي موقعیت دغه هېواد ته له یوې خوا د سوېلي آسیا او مرکزي آسیا ترمنځ او له بلې خوا د لېږې ختیځ او منځني ختیځ ترمنځ د ارتباطي او ترانزیتي پل په توگه حیثیت ورکړی دی.

دا چې افغانستان له ډېرې مودې راهیسې هڅه کوي چې خپل اقتصاد له جغرافیایي محاصرې څخه وباسي او د نړۍ له هېوادونو سره اقتصادي او سوداگریزې اړیکې ټینګې کړي، نو دا ډېر ښه فرصت دی ترڅو افغانستان له خپل جغرافیایي موقعیت څخه سمه گټه واخلي او په دې برخه کې د سیمې هېوادونو په قانع کولو سره د سیمه ییزې همکارۍ او اتصال سرلاری شي. دې موخې ته د رسېدو لپاره اوسمهال ځینې مناسب فرصتونه هم رامنځته شوي دي چې له هغې ډلې د ورېښمو نوې لارې په وسیله د لېږې ختیځ او منځني ختیځ هېوادونو اتصال، له مرکزي آسیا څخه سوېلي آسیا ته د گاز او برېښنا لېږدول، له سوېلي آسیا څخه مرکزي آسیا ته د انټرنیټي لیکو د اتصال کانال، له تاجیکستان او قرغیزستان څخه پاکستان ته د برېښنا لېږد، د لاجوردو لار او چابهار بندر له لارې آزادو اوبو ته د افغانستان د سوداګرو لاسرسی یادولای شو.

سوېلي آسیا چې هند، پاکستان، افغانستان، بنگله دېش، سربلانکا، نیپال، بوتان او مالدیپ هېوادونه په کې شامل دي، د مخ پر ودې سیمې په توگه د خپلې اقتصادي ودې او کورنیو اړتیاوو پوره کولو لپاره انرژۍ ته اړتیا لري او د یادې سیمې هېوادونو د انرژۍ کورنی تولید یې اړتیاوې نشي پوره کولای. له همدې امله اړ دي تر څو د نړۍ د انرژۍ تولیدوونکو هېوادونو سره د تړونونو په لاسلیکولو سره د خپلې اړتیا وړ انرژي ترلاسه کړي، تر څو د اقتصادي ودې څرخ یې له لا ډېرو ستونزو سره

_____ په سیمه ییز اتصال کې د افغانستان ځای...

مخامخ نشي. افغانستان د هند لپاره منځني ختيځ او مرکزي آسيا ته د تگ دروازه بلل کېږي. هند هڅه کوي چې په مرکزي آسيا کې خپل ستراتيژيک عمق ته پراختيا ورکړي او د مرکزي آسيا هېوادونو بازارونو ته د لاسرسۍ په پيدا کولو سره د چين او پاکستان له سیمه یيزې محاصرې څخه هم ځان وساتي. هند د وچې له لارې يوازې د افغانستان له لارې په آسانۍ سره کولای شي چې مرکزي آسيا ته لاسرسی پيدا کړي او له همدې امله دی چې افغانستان د هند په بهرني سياست کې ځانگړې ځای لري. په سوېلي آسيا کې هند او پاکستان د مرکزي آسيا هېوادونو په ځانگړي ډول د ترکمنستان انرژۍ ته ډېره اړتيا لري. دواړه هېوادونه هڅه کوي چې له ترکمنستان څخه د افغانستان له لارې خپله انرژۍ تأمین کړي. د سیمې په دې لويه اقتصادي معامله کې دواړه لوري افغانستان ته د سوېلي آسيا او مرکزي آسيا د وصل د مرکز په سترگه گوري.

مرکزي آسيا چې د تاجیکستان، ازبیکستان، ترکمنستان، قزاقستان او قرغيزستان جمهوریتونه په کې راځي، د انرژۍ د تولیدوونکو له لویو سیمو څخه گڼل کېږي. له دې ډلې ترکمنستان د گازو د تولید په برخه کې د نړۍ د لسو لویو گاز تولیدوونکو هېوادونو په منځ کې څلورم هېواد دی چې د طبیعي گازو سترې زېرمې لري.^۲ په ټوله کې مرکزي آسيا د انرژۍ د تولید په برخه کې کافي بالقوه ظرفیت لري چې له هغې ډلې نفت، گاز او برېښنا یادولای شو. له همدې امله دی چې د نړۍ نورو هېوادونو ته په ځانگړي ډول لویو ځواکونو ته په بین المللي معادلو کې د یادې سیمې ارزښت ورځ تر بلې لوړېږي. په دې برخه کې د لویو ځواکونو یعنې د روسیې او امریکا متحده ایالاتو سیالي د دې لامل شوې چې دغه سیمه د خپلې انرژۍ د تولید لپاره باثبات بازار و نه مومي. امریکا متحده ایالات هڅه کوي چې په دې سیمه کې د روسیې انحصار مات کړي او روسیه بیا په دې سیمه کې د انرژۍ په تولید د خپل انحصار دوام غواړي.

مرکزي آسیا د طبیعي سرچینو(سره زر، یورانیم، ډبرو سکاره، نفت او گاز)، نساجي محصولاتو او صنعتي تولیداتو په قوي ظرفیت لرلو سره وچه کې ایساره سیمه ده او بین المللي اوبو ته لاسرسی نه لري. سوېلي آسیا بیا د مرکزي آسیا برعکس بین المللي اوبو ته لاسرسی لري، خو د انرژۍ له کمښت سره مخامخ ده او د انرژۍ د اړتیا پر پوره کولو سربېره غواړي چې د مرکزي آسیا بازار ته لاسرسی پیدا کړي. له بلې خوا نړۍ په راتلونکو درېو لسيزو کې آسیا ته د ځواک د لېږد په لاره کې ده او د ځواک دا لېږد به اقتصادي موضوعات جوړوي، چې د افغانستان پر محوریت د سوېلي آسیا او مرکزي آسیا سیمو ترمنځ معاملي به په کې حیاتي او مهم رول ولري.

د سیمه ییزو او نړیوالو مهمو ستراتیژیو د پلي کولو په برخه کې د جغرافیایي موقعیت فکتور اساسي رول لوبوي، یعنې همدا جغرافیایي موقعیت دی چې په سیمه کې د هېوادونو ترمنځ د سیمه ییز اتصال او تعامل او یا هم په سیمه کې د بېلوالي او ټکر د رامنځته کېدو لامل ګرځي. افغانستان چې په سیمه کې ځانګړی ستراتیژیک موقعیت لري او د مرکزي آسیا او سوېلي آسیا سیمو د اتصال لار ده، د سیمه ییز اتصال په برخه کې د ملي پراختیا ستراتیژۍ او د سیمې هېوادونو سره په هوکړه لیکونو کې سیمه ییز اتصال او همکارۍ ته د لومړیتوب په سترګه ګوري. د افغانستان حکومت په سیمه کې د همپالنې د ځواکمنتیا او پراختیا په ځانګړي ډول اقتصادي برخه کې تمرکز کړی او په دې لاره کې یې خپلو هڅو ته دوام ورکړی دی. افغانستان په سیمه ییزه ډیپلوماسۍ کې هڅه کوي ترڅو له یوې خوا افغانستان د تقابل له سیاسي او امنیتي مرکز څخه د تعامل او اقتصادي همکاريو په مرکز بدل کړي او له بلې خوا د سیمې او نړۍ هېوادونو ته د افغانستان جیو اکونوميک اهمیت او ظرفیت روښانه کړي چې تر دې مهاله یې مهمې لاسته راوړنې هم لرلي دي. دغو موخو ته د رسېدو لپاره کولای شو د ریکا او استانبول پروسې کنفرانسونه او داسې نور ډیپلوماټیک فعالیتونه لکه د همکارۍ دوه اړخیز او څو اړخیز تړونونه د میکانیزمونو په توګه یاد کړو. د ټاپي او کاسا زر پروژې، له سیمې او نړۍ سره د اورګاډي په وسیله د افغانستان تړل، د افغانستان او چین ترمنځ د ریل

په سیمه ییز اتصال کې د افغانستان ځای...

اړیکه، یوه لار او یو کمربند، د لاجوردو لار، د چاپهار بندر او داسې نور ټول د دغه ډول سیاست لاس ته راوړنې بلل کېږي. له بلې خوا د سیمې هېوادونه هم د سیمې د پرمختګ، اتصال او ثبات په برخه کې د افغانستان ځای ته په ځانګړې اهمیت او ارزښت قایل دي او په دې برخه کې یې ځینې اغېزمن ګامونه اخیستي دي. د مثال په توګه، ۲۰۲۱ ز. کال د جولای پر ۱۶ مه د ازبیکستان د ولسمشر- شوکت میرضیایوف په نوبت په تاشکند کې د (مرکزي آسیا او سوېلي آسیا؛ سیمه ییز اتصال، ننگونې او فرصتونه) تر سرلیک لاندې بین المللي کنفرانس جوړ شو. په دغه کنفرانس کې چې د بېلابېلو هېوادونو نږدې ۲۵۰ لورپوړو چارواکو، د بین المللي سازمانونو استازو او د سیمې او نړۍ متخصصانو ګډون کړی و، د ازبیکستان ولسمشر وویل: مرکزي آسیا او سوېلي آسیا په خپلو کې ګډ تمدني، فرهنګي، جغرافیایي او اقتصادي مشترکات لري او اړتیا ده چې د دې سیمو بالقوه ظرفیتونه د سیمې په عملي پوتنشل بدل شي.^۳ همدارنګه په دغه کنفرانس کې په سیمه ییز اتصال کې د افغانستان پر ځای او رول او د افغانستان له لارې د مرکزي آسیا او سوېلي آسیا تر منځ د اتصال راتلونکي باندې هم بحث او خبرې وشوې. په سیمه کې دا ډول بین المللي کنفرانسونه او هڅې د دې ښکارندويي کوي چې په سیمه ییز اتصال کې افغانستان مهم لوبغاړی او په دې برخه کې له لوړ ارزښت څخه برخمن دی، خو په سیمه کې د اتصال شته فرصتونو څخه هغه مهال ګټه پورته کېدای شي چې په افغانستان او ټوله سیمه کې امنیت ټینګ او سوله ییزه فضا حاکمه وي، کومه چې د امریکا متحده ایالاتو په مشرۍ د بهرنیو ځواکونو په ماتې او وتلو سره افغانستان ترلاسه کړی دی.

دویم - په سیمه ییز اتصال کې د افغانستان رول

مخکې له دې چې په نویو پېړیو کې اوبیزې لارې کشف شي او هوایي لارې پراختیا ومومي، افغانستان د ختیځ او لوېدیځ ترمنځ د سوداګرۍ او لېږد را لېږد لار بلل کېده. تاریخ ته په کتو سره افغانستان په تېرو دوو پېړیو کې د ختیځ او لوېدیځ امپراتوریو ترمنځ د حایل په توګه پاتې شوی، یعنې افغانستان په ۱۹ مه او د شلمې

پېړۍ تر لومړۍ نیمایي پورې د هند په نیمه وچه کې د بریتانیا د متصرفاتو او په مرکزي آسیا کې د روسیې د متصرفاتو ترمنځ حایل په توګه پاتې شوی دی. که څه هم افغانستان تر ډېره پورې د ختیځ او لوېدیځ ترمنځ د بې طرفۍ سیاست درلود او تر ډېره وخته پورې ختیځ او لوېدیځ دغه بې طرفي په یو شکل سره منلې هم وه، خو پر افغانستان د شوروي اتحاد په یرغل سره دغه بې طرفي نقض شوه او افغانستان د کورنیو شخړو او خونړیو نښتو په مرکز بدل شو. په هر صورت، که په سیمه کې عملاً اقتصادي، سوداګریز او ترانزیتی معاملاتو او میکانیزمونو ته وکتل شي، نو په ډاګه څرګندېږي چې افغانستان د لېږې ختیځ، منځني ختیځ، سوېلي آسیا او مرکزي آسیا سیمو په منځ کې ځانګړی موقعیت لري او د سیمې په اقتصادي، سوداګریز او ترانزیتی اتصال کې مهم رول لوبولی شي. په سیمه کې د افغانستان ځانګړی او حساس موقعیت افغانستان ته فرصت ورکوي، تر څو له یوې خوا د لېږې ختیځ او منځني ختیځ ترمنځ او له بلې خوا د سوېلي آسیا او مرکزي آسیا ترمنځ د سوداګریز او ارتباطي پل رول ولوبوي.

۱- د مرکزي آسیا او سوېلي آسیا ترمنځ د سوداګریز او ترانزیتې پل په توګه د افغانستان رول.

افغانستان که څه هم تر ډېره پورې د مرکزي آسیا سیمې ته نږدې هېواد دی، خو په سوېلي آسیا کې د هند او پاکستان ترمنځ سیالي د دې لامل شوې چې افغانستان د سوېلي آسیا سیمې پورې نږدې یاد شي. د مرکزي آسیا هېوادونو افغانستان ته تر ۲۰۱۴ ز. کال پورې له ځان څخه د یوې جلا سیمې او یوه ګواښ په سترګه کتل، خو کله چې د بهرنیو ځواکونو وتل پیل شول، د مرکزي آسیا هېوادونو ورو ورو افغانستان ته د اقتصادي او امنیتي دلیلونو پر بنسټ پام واړوه او حتی اوس دغه هېوادونه افغانستان ته د مرکزي آسیا د یوې مهمې برخې په توګه ګوري.

په سیمه ییز اتصال کې د افغانستان ځای... —————

حقیقت دا دی چې پخوا د مرکزي آسیا او سوېلي آسیا خلکو د یوه واحد سیاسي جوړښت لاندې گډ ژوند درلود. د البیروني، خوارزمي، ابن سینا، فارابي، بابر او داسې نور بېلابېلو علمي شخصیتونو د دې سیمې د کلتوري او تمدني اړیکو په رامنځته کولو، ساتلو او ټینګښت کې ځانګړی رول لوبولی دی. په شپاړسمه پېړۍ کې د هند نیمې وچې او منځني ختیځ ترمنځ سوداګریز کاروانونه د افغانستان له لارې تېرېدل او په زرګونو آسونه د کالیو په لېږد رالېږد بوخت وو. په ۱۹ مه پېړۍ کې د سوېلي آسیا او مرکزي آسیا ترمنځ اړیکې د بېلابېلو لاملونو له مخې خرابې شوې، پولې وتړل شوې او بېلابېل خنډونه رامنځته شول. په ۱۹ پېړۍ کې د بریتانیا امپراتورۍ او روس ترمنځ په مرکزي آسیا او افغانستان کې لویه لوبه پیل شوه او په دې لړ کې بریتانیا له افغانستان څخه د حایل هېواد (Buffer state) په توګه کار واخیست. بریتانیا له دې وېرې چې تزاري روسیه د هند لوري ته خپلې مستعمرې و نه غځوي او روسیه بیا له دې وېرې چې بریتانیا له هند څخه افغانستان او مرکزي آسیا هېوادونو ته خپلې مستعمرې ونه غځوي، لویه لوبه پیل شوه، یعنې کله چې په ۱۸۳۸ ز. کال کې بریتانیا پر افغانستان یرغل وکړ، د روسیې وېره په حقیقت بدله شوه او همدا لامل شو چې روسیه هم د مرکزي آسیا هېوادونه تر خپل کنټرول لاندې راولي. افغانستان چې له تاریخي پلوه یې د سوېلي آسیا او مرکزي آسیا ترمنځ د سوداګریز، علمي او کلتوري پل په توګه رول درلود، د لویې لوبې پر مهال د تزاري روسیې او لویې بریتانیا ترمنځ د حایل هېواد په توګه پاتې شو. کله چې په ۱۹۷۹ ز. کال کې شوروي اتحاد پر افغانستان یرغل وکړ، یو ځل بیا سیمې هغه فرصت له لاسه ورکړ چې د افغانستان له لارې مرکزي آسیا او سوېلي آسیا سره وصل شي او خپله د شوروي ماتېدونکې اقتصاد هم په دې حالت کې نه و چې د افغانستان له لارې د شمال او سوېل ټرانسپورټي زیربنا (پایپ لاینونه، د برېښنا د لېږد لاینونه، سړکونه، رېل پټلۍ) د جوړولو لپاره د اړتیا وړ لویه پانګونه وکړي. کله چې په ۱۹۹۱ ز. کال کې شوروي اتحاد

رنگ شو او د مرکزي آسیا هېوادونو خپلواکي ترلاسه کړه، یو ځل بیا مرکزي آسیا ته له سوېلي آسیا سره د سوداگریزو، اقتصادي او کلتوري اړیکو د بیارغولو فرصت برابر شو. له بده مرغه، په افغانستان کې له لسيزو اوږدې جگړې وروسته ژوره بې ثباتي د دې لامل شوه چې په سیمه کې د همکاريو، ښو اړیکو جوړولو او سیمه ییز اتصال لپاره مناسب شرایط وړاندې نه شي. له بریتانیا او شوروي اتحاد وروسته درېیمه بدمرغي دا وه چې د سپتامبر له یوولسمې پېښې څخه وروسته امریکا متحده ایالاتو پر افغانستان یرغل وکړ او افغانستان یو ځل بیا و نه توانېد چې په سیمه کې خپل هغه تاریخي رول چې کلونه یې د مرکزي آسیا او سوېلي آسیا سیمو تر منځ د سوداگرۍ او لېږد را لېږد په برخه کې درلود، ترلاسه کړي. خو اوس چې له یوې خوا له افغانستان څخه امریکایي ځواکونه وتلي او په افغانستان کې د اسلامي امارت په راتگ سره په ټول هېواد کې امنیت ټینګ شوی او له بلې خوا نړۍ نوي عصر ته تللې او د هېوادونو ترمنځ سوداګري او اقتصادي اړیکو پراختیا موندلې، نو افغانستان د سیمې د سوداګرۍ او اتصال په برخه کې کولای شي چې د سوېلي آسیا او مرکزي آسیا سیمو ترمنځ د ارتباطي پل رول ولوبوي.^۴

په سیمه ییز اتصال کې د ټاپي پروژه د افغانستان په مرکزي رول په پام کې نیولو سره له ځانګړې اهمیت څخه برخمنه ده. د ټاپي پروژه یا د گازو نللیکه چې ۱۸ سوه کیلومتره اوږدوالی لري، له ترکمنستان څخه د افغانستان د هرات او کندهار له لارې او بیا د پاکستان له کویتې او ملتان څخه هندي پنجاب ته گاز لېږدوي او په سیمه کې د گاز د لېږد تر ټولو ستره پروژه ګڼل کېږي. دغه نللیکه په کال کې د ۳۳ میلیارده متر مکعب گاز د لېږد ظرفیت لري او یادو څلورو هېوادونو ته ځانګړی اقتصادي ارزښت لري.^۵ د دې پروژې چارې په ترکمنستان کې بشپړې شوې دي او ټاکل شوې وه چې تر ۲۰۱۹ ز. کال پورې دغه پروژه په افغانستان کې هم بشپړه شي خو د امنیتي ستونزو له امله یې چارې ځنډېدلې دي. په افغانستان کې اسلامي امارت ډاډ ورکړی، چې د دې پروژې امنیت ته به بشپړه پاملرنه کوي. د افغانستان لپاره د ټاپي پروژې د اقتصادي ګټو په اړه ویلای شو

په سیمه ییز اتصال کې د افغانستان ځای... —————

چې د دې پروژې په بشپړېدو سره به هر کال افغانستان د ترانزیت په برخه کې نږدې ۴۰۰ میلیون ډالره ترلاسه کړي چې د افغانستان د ملي بودیجې په تأمینولو کې به ور څخه گټه واخیستل شي. پر دې سربېره افغانستان به هر کال د صفر عشریې ۶ میلیارده متر مکعب گازو څخه برخمن کېږي^۶ او په هغو سیمو کې چې دغه نللیکه تېرېږي خلکو ته به یې د کار زمینه برابرېږي. له شک پرته له هغو سیمو څخه چې دغه نللیکه تېرېږي د هغې سیمې سوداګري به ورسره غوړېږي او له دې سره به د اورگاډي پټلۍ، سړکونه او د برېښنا پروژې هم پلې شي.

د سیمې په اقتصادي پرمختګ او اتصال کې د کاسا زر پروژه هم په خپل ځای له ځانګړې اهمیت څخه برخمنه ده. کاسا زر د برېښنا او انرژۍ یوه لویه پروژه بلل کېږي، چې د قرغیزستان او تاجیکستان له اړتیا ډېره برېښنا افغانستان او پاکستان ته رسوي. د دې پروژې له مخې، قرغیزستان او تاجیکستان به د ۱۲۲۲ کیلومتره د انرژۍ لېږد لیکې پر مټ ۳۰۰ مېگاواټه برېښنا افغانستان ته او ۱۰۰۰ مېگاواټه پاکستان ته لېږدوي، چې د ۲۰۱۶ ز. کال په می میاشت کې پرانیستل شوه، او د نړیوالو سازمانونو مالي ملاتړ ور سره دی.^۷ له دې برېښنا څخه به د افغانستان نږدې شپږ سوو سیمو ته برېښنا ور کړل شي او د دې تر څنګ افغانستان به په کال کې ۴۵ میلیون ډالره د برېښنا د ترانزیت له لارې عاید هم ولري چې د افغانستان په ملي بودیجه کې به ورڅخه گټه واخیستل شي. د دغې اقتصادي پروژې په پلي کېدو سره به له یوې خوا افغانستان د منځنۍ اسیا او سوېلي اسیا ترمنځ د انرژۍ د سوداګرۍ او لېږد په برخه کې مهم رول ولوبوي چې د یو ترانزیتی هیواد په توګه به په افغانستان کې د اقتصادي ودې او ثبات لامل وګرځي او له بلې خوا به د تاجیکستان او قرغیزستان جمهوریتونو ته د یوې ثابتې عایداتي سرچینې په توګه کار ورکړي.

۲- د لېرې ختیځ او منځني ختیځ ترمنځ د سوداگریز او ترانزیتي پل په توګه د افغانستان رول

په افغانستان کې څه باندې څلویښت کلنه جګړه د دې لامل شوې چې د سیمې هېوادونو ترمنځ د بې باورۍ فضا رامنځته شي او د همدې بې باورۍ له امله د سیمې هېوادونو خلک اړ شوي دي چې د پرېمانه طبیعي سرچینو او شتمنی په لرلو سربېره کلونه کلونه په بېوزلۍ کې ژوند وکړي، خو اوس د افغانستان په اړه د سیمې هېوادونو نظر بدل شوی او په دې قانع شوي دي چې افغانستان په سیمه کې د سوداګرۍ او ترانزیت په برخه کې د ارتباطي پل رول لري. له همدې امله دی چې افغانستان د آسیا په څلور لارې بدلولو برخه کې افغانستان او د سیمې هېوادونو ځینې عملي ګامونه اخیستي دي. د بېلګې په ډول په لېرې ختیځ کې نن سبا چین چې د نړۍ دویم لوی اقتصادي هېواد دی، هڅه کوي تر څو له یوې خوا خپلو صادراتو ته بازار ومومي او له بلې خوا د نړۍ د انرژۍ سرچینو ته لاسرسی پیدا کړي. چین دې موخې ته د رسېدو لپاره له پخوا راهیسې د فارس خلیج هېوادونه (ایران، عراق، کویت، قطر، بحرین، عربي متحده امارات، سعودي عربستان او عمان) په نښه کړي دي. له همدې امله د چین دولت هڅه کوي چې د قرغیزستان، ازبکستان او د افغانستان له حیرتان بندر څخه اسلام کلا، د ایران چابهار بندر لوري ته د اوسپنې پټلۍ جوړولو ته پراختیا ورکړي.^۸ د اوسپنې دا پټلۍ به چین ته دا فرصت ورکړي چې له تر ټولو لنډې او لږ لګښت لرونکې لارې څخه په ګټه اخیستنې سره وکولای شي د فارس خلیج بازار ته لاسرسی پیدا کړي.

د ورېښمو لار چې له ډېرې پخوا زمانې راهیسې یې ختیځ، لوېدیځ او سوېلي آسیا له افریقا او اروپا سره د سوداګرۍ او لېږد را لېږد په موخه تړاو ورکړی و او تر ۱۵ مې زېږدیزې پېړۍ پورې د نړۍ تر ټولو لویه سوداګریزه لار بلل کېده؛ اوس چین غواړي چې د ورېښمو

په سیمه ییز اتصال کې د افغانستان ځای... —————

نوي لار بيا احيا کړي. د ورېښمو لارې طرحه د لومړي ځل لپاره د چين د ولسمشر-شي جينگ پين له خوا چې د وچې او اوبو له دوه برخو څخه جوړه ده، وړاندې شوه. چين د وچې برخې په لاره کې هڅه کوي چې ختيځه آسيا له مرکزي آسيا سره، مرکزي آسيا له لوېديځې آسيا سره او لوېديځه آسيا له مديترانې او ختيځې اروپا سره ونښلوي.^۹

چين د دې لارې په احيا کولو سره غواړي چې له آسيايي، افريقايي او اروپايي هېوادونو سره خپلو اړيکو ته پراختيا ورکړي او دې موخې ته د رسېدو لپاره د لويو لارو او بندرونو جوړولو په برخه کې پانگونه کوي. چين د يوې لارې او يو کمربند اقتصادي پلان سره د پاکستان گوادربندر او منځني ختيځ ته رسېدل غواړي او له نورو لارو هم ځان تر اروپا رسوي. چين د لومړي ځل لپاره په ۲۰۱۳ ز. کال کې د يوې لارې او يوه کمربند (One belt one road) چې د ورېښمو نوي لار په نوم هم يادېږي، د بيا رغولو هڅې پيل کړې.^{۱۰} چين دغې موخې ته د رسېدو لپاره په ۲۰۱۷ ز. کال کې د چين-پاکستان له اقتصادي دهليز سره د افغانستان د نښلولو غوښتنه وکړه تر څو د افغانستان له لارې منځنۍ اسيا هېوادونو ته خپلې پروژې وغځوي،^{۱۱} خو په افغانستان کې امنيتي حالاتو ته په کتو سره تر اوسه په دې برخه کې د پام وړ پرمختگ نه دی شوی. د ورېښمو له لارې څخه په گټه اخيستنې سره افغانستان کولای شي چې په آسانۍ سره لېرې ختيځ او اروپايي هېوادونو ته خپل کورني توليدات صادر کړي. د ورېښمو لارې پورې اړوندو پروژو سره به د چين هېواد پانگه وال وکولای شي چې په افغانستان کې پانگونه وکړي. افغانستان به فرصت تر لاسه کړي چې د سيمې لويو بازارونو ته په آسانۍ سره خپل صادرات ترسره کړي او دا چاره به د افغانستان د سوداگرۍ د پراختيا لامل شي. همدارنگه له دې لارې څخه افغانستان کولای شي ښه گمرکي عايد ترلاسه کړي او خپلې ملي بودجې ته د ښې سرچينې په توگه کار ترې واخلي. د افغانستان د وارداتو په لگښتونو کې به کمښت راشي او د افغانستان د مس عينکو د کان مس به په آسانۍ سره چين ته ولېږدول

شي . نو ویلای شو چې دا لار له یوې خوا چین او افغانستان دواړو هېوادونو ته گټوره ده او له بلې خوا به دغه هېوادونه د سیمې په اتصال کې ځانگړی رول ولوبوي . د ورېښمو نوې پروژې په اجرا کولو سره به افغانستان په اقتصادي، سوداگري او ترانزیتي برخه کې یو ځل بیا خپل تاریخي ځای ترلاسه کړي او د سیمې په مهم سوداگريز او ترانزیتي مرکز به بدل شي . د ورېښمو نوې پروژې په بشپړولو سره به له یوې خوا د مرکزي آسیا او سوېلي آسیا هېوادونو ترمنځ سوداگريزې اړیکې پراخې شي او له بلې خوا به د لېرې ختیځ او لویدیځې آسیا هېوادونو ترمنځ اقتصادي راکړه ورکړه او سوداگري هم پراختیا ومومي . دا چې افغانستان د دې لارو په زړه کې پروت دی، و به کولای شي چې د سیمې اقتصادي رگونه فعاله کړي او له دې لارې به د سیمې هېوادونو گټې له خپلو گټو سره تړاو ورکړي او دا هېوادونه به د سیمه ییزې همکارۍ او همپالنې لوري ته بوځي .

د لاجوردو لار چې د هرات له تور غونډۍ او د فاریاب له اقیني بندرونو څخه پیلېږي او د ترکمنستان د ترکمن باشي بندر له لارې ازربایجان، گورجستان، تور سمندرگي او ترکیې څخه په تېرېدو افغانستان له ازادو اوبو سره نښلوي، د سیمې اتصال او اقتصادي پراختیا کې مهم رول لوبوي . دغه لار چې تړون یې د ۲۰۱۷ ز. کال نومبر پر ۱۵ د افغانستان، ترکمنستان، گورجستان، ازربایجان او ترکیې د بهرنیو چارو وزیرانو په عشق اباد کې لاسلیک کړی و، په ۲۰۱۸ ز. کال کې پرانیستل شوه.^{۱۲} د لاجوردو لارې په وسیله افغان سوداگر کولای شي پرته د کراچۍ له بندر څخه ازادو اوبو ته خپل مالونه ولېږدوي او افغانستان په آسانۍ سره کولای شي اروپا ته خپل صادرات او واردات وکړي .

په پایله کې ویلای شو چې د افغانستان په مرکزي رول سره د چین اقتصادي کمربند، ټاپي او کاسا زر پروژو په پلي کېدو سره به افغانستان له یوې خوا د سیمې اقتصادي همپالنې محور په توگه رامنځته شي او له بلې خوا به دغه پروژې د

په سیمه ییز اتصال کې د افغانستان ځای... —————

افغانستان په اقتصادي وده کې ځانګړی رول ولوبوي او افغانستان به د سیمه ییز اقتصاد په لوري روان کړي. د یادو لویو اقتصادي پروژو په پلي کېدو سره به د سویلي آسیا او مرکزی آسیا خلک له شته اقتصادي بحران څخه واپستل شي او په سیمه او افغانستان کې به د برېښنا د کموالي ستونزه تر یوې کچې حل شي او هم به د بېکارۍ، ترهګرۍ، بېسوادۍ او نشه یي توکو د کاروبار په کمزوري کېدو کې مهم رول ولوبوي.

پایله

افغانستان د جغرافیایي موقعیت له پلوه په وچه کې ایسار هېواد دی، خو د سوېلي آسیا، مرکزي آسیا او منځني ختیځ سیمو په منځ کې ځانګړی او حساس ځای لري. افغانستان چې خپله آزادو اوبو ته لار نه لري او د نړۍ له نورو هېوادونو سره په اقتصادي او سوداګریزو اړیکو ټینګولو کې له ستونزو سره مخامخ دی، هڅه کوي چې د سیمه ییز اتصال په رامنځ ته کېدو سره آزادو اوبو ته آسانه او نږدې لار پیدا کړي. افغانستان له خپل جغرافیایي موقعیت څخه په سمې ګټې اخیستنې او مناسب سیاست په لرلو سره کولای شي دغو موخو ته ورسېږي. په سیمه کې د سیمه ییزو لویو اقتصادي او سوداګریزو پروژو په عملي کولو سره به افغانستان د پوځي سیالیو پر ځای د همکارۍ پر مرکز بدل شي او په دې برخه کې به عملاً د افغانستان له جیوپولیتیک موقعیت څخه سالمه ګټه پورته شي. افغانستان به د آسیا د څلور لارې په توګه په عملي ډول سره وکولای شي چې مرکزي آسیا له سوېلي آسیا سره ونښلوي او د سیمې په معاملاتو کې به د یوه مهم لوبغاړي په توګه رول ولوبوي. په سیمه کې له اقتصادي راکړې ورکړې سره به سیاسي او اقتصادي ثبات ته لار هواره شي او ورسره به د بې وزلۍ او بې باورۍ فضا هم له منځه لاړه شي. په سیمه کې د اتصال له لارې افغانستان کولای شي چې خپل اقتصاد له جغرافیایي محاصرې څخه وباسي او ځان د آسیا د تړانیزې او سوداګرۍ د څلور لارې په مرکز بدل کړي. همدارنګه افغانستان به وکولای شي چې د مرکزي آسیا او سوېلي آسیا ترمنځ او د لېرې ختیځ او منځني ختیځ سیمو ترمنځ ارتباطي پل په توګه رول ولوبوي او له دې لارې څخه به ډېر مادي او معنوي امتیازات هم ترلاسه کړي چې دا چاره به له شک پرته په افغانستان کې د اقتصادي پراختیا او سیاسي او امنیتي ثبات لامل وګرځي.

وړاندیزونه

۱ - د دې لپاره چې افغانستان د یو خپلواک، ځواکمن او باثباته هېواد په توګه په سیمه او نړۍ کې ځان مطرح او خپل شتون او ځای وساتي، نو باید افغانستان له خپل جغرافیایي موقعیت څخه د سیمې په سوداګرۍ او ترانزیتی برخو کې سمه ګټه پورته کړي.

۲ - افغان دولت ته په کار ده چې د سیمې لویو پروژو په پلي کولو او امنیت ساتلو کې مثبت رول ولوبوي.

۳ - په سیمه ییز اتصال کې د افغانستان پر مرکزي رول او د آسیا په څلور لارې د افغانستان په بدلولو کې خپل بهرني سیاست کې ګټوره سیمه ییزه ډیپلوماسي غوره کړي. یعنې دا چې د مرکزي او سوېلي اسیا سیمې له اوردو تاریخي اړیکو او ګډو ګټو سره تړلې دي، افغان دولت ته په کار ده چې د ګډو ګټو پر بنسټ دې د بهرنیو چارو وزیرانو په کچه د منځنۍ اسیا + سوېلي اسیا خبرو اترو او په دې برخه کې ګډو کنفرانسونو او څو اړخیزو همکاريو رامنځ ته کولو ته د یوې عاجلې اړتیا او لومړیتوب په سترګه وګوري.

۴ - په سیمه ییزه او نړیواله کچه دې د افغانستان په اړه د هېوادونو د رامنځ ته شوي باور د لایاوري کېدو هڅې وشي، تر څو افغانستان د سیمې په اتصال کې خپل تاریخي ځانګړی ځای بېرته ترلاسه کړي.

۵ - د سیمې هېوادونه هم باید لومړی تر هر څه د افغانستان اسلامي امارت په رسمیت وپېژني، تر څو په سیمه کې د دولت په دولت اړیکې پراختیا ومومي او په سیمه کې د بې باورۍ واټن لېرې شي. د سیمې هېوادونه باید د ترسره شویو تړونونو په چوکاټ کې د سیمې لویو پروژو ملاتړ ته ژمن واوسي او ټول باید یو د بل پر وړاندې د متقابل درناوي او د حاکمیت د تساوي اصل رعایت کړي او د سیمه ییز اتصال پر وړاندې د خنډونو لېرې کولو او له فرصتونو څخه په ګټه اخیستنې کې ګډه همکاري وکړي.

مأخذونه

1- ADI Analytics, Regional spotlight: Oil & Gas in Central Asia, 2019. Online available at:

<https://adi-analytics.com/2021/05/28/regional-spotlight-oil-gas-in-centralasia/#:~:text=As%20of%202019%2C%20the%20total,in%20Kazakhstan%20and%20Turkmenistan%2C%20respectively.>

2- Gerald Hosp, Nzz, Is Turkmenistan an alternative to Russia? A family of natural gas oligarchs has the country in its grip, May 5, 2022. Online available at:

<https://www.nzz.ch/english/is-turkmenistan-an-alternative-to-russian-gas-despite-autocrats-ld.1682443>

3-Tori Macdonald, Central and South Asia:Regional Connectivity Conference - Exploring the challenges and opportunities, July 19, 2021. Online available at:

<https://www.eureporter.co/world/central-asia/2021/07/19/central-and-south-asia-regional-connectivity-conference-exploring-the-challenges-and-opportunities/>

۴- عمار، محمد غنی، کنفرانس بین المللی آسیای میانه و جنوبی؛ افغانستان بازیگر اتصال منطقه‌ای، هشت صبح ورځپاڼه، د زمري ۱۹، ۱۴۰۰.

<https://8am.media/international-conference-on-central-and-south-asia-afghanistan-is-a-regional-connection-actor>

5-TAPI Project, Ministry of Mines and Petroleum, Islamic Emirate of Afghanistan, August 2022. Online available at:

<https://momp.gov.af/index.php/tapi-project>

6-Putz, Catherine, TAPI Moves In to Afghanistan, Taliban Promise to Protect the Project, The Diplomat, February 27, 2018. Online available at:

<https://thediplomat.com/2018/02/tapi-moves-into-afghanistan-taliban-promise-to-protect-the-project/>

7-ABS website, President Ghani Opens Construction Work of Casa-1000 Project in Afghanistan, August 2022. Online available at:

<https://main.dabs.af/News/NewsDetail/3154>

۸- بهزاد، ظاهر، علیزاده، مستوره، نقش افغانستان در احیای چهارراه بازرگانی آسیا، موسسه مطالعات راهبردی شرق، ۲۹ جوزا ۱۴۰۱. د لا زیاتو معلوماتو لپاره وگورئ: [/https://www.iess.ir/fa/analysis/3158](https://www.iess.ir/fa/analysis/3158)

9- Kuo, Lily and Kommenda, Niko, What is China's Belt and Road Initiative? The Guardian, Economics, July 2022. Online available at:

<https://www.theguardian.com/cities/ng-interactive/2018/jul/30/what-china-belt-road-initiative-silk-road-explainer>

10- Chatzky, Andrew and McBride, James, China's Massive Belt and Road Initiative, January 28, 2020. Online available at:

په سیمه ییز اتصال کې د افغانستان ځای... —————

<https://www.cfr.org/backgrounder/chinas-massive-belt-and-road-initiative>

11- Chandran, Anurag Ram, Why Afghanistan Should Join CPEC, the diplomat, May 05, 2017. Online available at:

<https://thediplomat.com/2017/05/why-afghanistan-should-join-cpec/>

۱۲- نور، غزا، لاجورد لار؛ افغانستان له کراچۍ بندر پرته نړۍ سره نښلول کېږي، بي بي سي پښتو، لیندۍ ۱۳۹۷. د لایاتو معلوماتو لپاره وگورئ:

<https://www.bbc.com/pashto/afghanistan-46548599>

Published: Afghanistan Science Academy (ASA)

Chief Editor: Asst. Prof. Mohammad Tahir sharar

Assistant: Asst. Prof. Mohammad shifa Mushfiq

Editorial Board:

Assoc. Prof. Dr. Rafiullah Niazi

Assoc. Prof. Abdul Shakoor Salangi

Asst. Prof. Abdul Saboor Mubariz

Asst. Prof. Imran Zakeria

Composed Designed By: Sefatullah Mansoor

Annual Subscription:

Kabul: 320 AFS

Province: 480 AFS

Foreign countries: 20 USD

Price of each issue in Kabul: 80 AFS

- For the University Professors, Teachers and members of Academy of Sciences: 70 AFS
- For the university and school students: 40 AFS
- Other offices: 80 AFS

Contact Numbers: 0202201279 - (+93) 788 000044

Email: simayiz.mujala@yahoo.com

Email: Info@asa.gov.af